

**MUNICIPIUL BUCUREȘTI  
CONSILIUL LOCAL SECTOR 3**

**PROIECT**

Punct suplimentar  
pe ordinea de zi a ședinței ordinare  
din data de 26.04.2018

**HOTĂRÂRE**

**privind solicitarea de transmitere a unui teren din domeniul public al statului și din administrarea Ministerului Culturii și Identității Naționale în administrarea Consiliului General al Municipiului București**

**Consiliul Local al Sectorului 3 al Municipiului București,**  
*ales în condițiile stabilite de Legea nr. 115/2015 pentru alegerea autorităților administrației publice locale, pentru modificarea Legii administrației publice locale nr. 215/2001, precum și pentru modificarea și completarea Legii nr. 393/2004 privind Statutul aleșilor locali,*  
**întrunit în ședință ordinară, azi 26.04.2018**

**Având în vedere:**

- Expunerea de motive nr. 76058/CP/25.04.2018 a Primarului Sectorului 3;
- Raportul de specialitate nr. 72573/24.04.2018 din al Direcției Administrarea Domeniului Public;
- Adresa nr. 72602/24.04.2018 a Direcției Administrarea Domeniului Public;

**În conformitate cu prevederile:**

- Art. 861 alin. (3), art. 867 alin. (1), art. 868 alin. (1) și art. 869 din Legea nr. 287/2009 privind Codul Civil, republicată, cu modificările ulterioare;

**Luând în considerare:**

- Raportul Comisiei de administrație publică locală, juridică, apărarea ordinii publice și respectarea drepturilor cetățenilor;

În temeiul prevederilor art. 45 alin. (3) și art. 81 alin. (2) lit. f) și alin. (4) din Legea nr. 215/2001 privind administrația publică locală, republicată, cu modificările și completările ulterioare:

**HOTĂRĂȘTE:**

**Art.1.** Se solicită Consiliului General al Municipiului București adoptarea unei hotărâri de înaintare către Guvernul României a solicitării de emitere a unei Hotărâri de Guvern privind trecerea din domeniul public al statului și administrarea

Ministerului Culturii și Identității Naționale, în administrarea Consiliului General al Municipiului București a terenului în suprafață de 26.767 m.p situat în București, Sectorul 3, Cartierul Unirii, B-dul Unirii nr. 22, având numărul cadastral 223959 și fiind înscris în Cartea Funciară nr. 223959 București, Sectorul 3.

**Art.2.** Se solicită Consiliului General al Municipiului București adoptarea unei hotărâri privind transmiterea din administrarea acestuia a terenului indicat în art. 1 în administrarea Consiliului Local al Sectorului 3, în scopul reabilitării și amenajării, la data intrării în vigoare a Hotărârii de Guvern privind trecerea din domeniul public al Statului și administrarea Ministerului Culturii și Identității Naționale, în administrarea Consiliului General al Municipiului București.

**Art.3.** Primarul Sectorului 3, prin Direcția Administrarea Domeniului Public, va duce la îndeplinire prevederile prezentei hotărâri.

**PREȘEDINTE DE ȘEDINȚĂ**



Calea Dudești nr. 191, sector 3,  
031084 București  
www.primarie3.ro

telefon (004 021) 318 03 23 - 28  
fax (004 021) 318 03 04  
e-mail cabinetprimar@primarie3.ro

SECTOR 3
CABINET PRIMAR
Nr. 76058
Data. 25.04.2018

## EXPUNERE DE MOTIVE

### la proiectul de hotărâre privind solicitarea de transmitere a unui teren din domeniul public al statului și din administrarea Ministerului Culturii și Identității Naționale, în administrarea Consiliului General al Municipiului București

Potrivit Cărții Funciare nr.223959 a Municipiului București, Sectorul 3, copie, imobilul situat în București, Sectorul 3, Cartier Unirii, Bd. Unirii nr. 22, alcătuit din teren în suprafață de 26.767 m.p. și construcția din beton armat și se află în proprietatea Statului Român.

Prin Hotărârea Guvernului nr.960/2006 pentru stabilirea unor măsuri referitoare la obiectivul de investiții Biblioteca Națională, Ministerul Culturii și Cultelor a fost desemnat ca unic titular pentru obiectivul de investiții "Biblioteca Națională".

Obiectivul de investiții "Biblioteca Națională", alcătuit din teren și "Corpul de clădire Aula", se află în administrarea Ministerului Culturii și Cultelor. În acest sens, a fost emis Protocolul din data de 27.11.2006 de către Ministerul Educației și Cercetării și Ministerul Culturii și Cultelor. Prin încheierea nr.9378/06.03.2013 a fost intabulat dreptul de administrare al Ministerului Culturii și Identității Naționale în Cartea Funciară nr.223959.

Din data de 05.01.2017, potrivit art.3 din Ordonanța de urgență a Guvernului nr.1/2017 Ministerul Culturii și-a schimbat denumirea în Ministerul Culturii și Identității Naționale.

În ceea ce privește legislația în materie, potrivit art. 861 alin. (3) din Legea nr. 287/2009 privind Codul Civil, republicată, cu modificările ulterioare, („Codul civil”) în condițiile legii, bunurile proprietate publică pot fi date în administrare sau în folosință și pot fi concesionate ori închiriate. Art. 867 alin. (1) din același act normativ stabilește că autoritățile prevăzute la alin. (1) controlează modul de exercitare a dreptului de administrare.

În continuare, dispozițiile art. 868 prevede că dreptul de administrare aparține regiilor autonome sau, după caz, autorităților administrației publice centrale sau locale și altor instituții publice de interes național, județean ori local. Titularul dreptului de administrare poate folosi și dispune de bunul dat în administrare în condițiile stabilite de lege și, dacă este cazul, de actul de constituire.

Având în vedere prevederile legale în materie și faptul că este nu numai necesară, dar și oportună o administrare pe plan local în sensul efectuării unor investiții constând în lucrări de amenajare și reabilitare a terenului indicat anterior, Consiliul Local al Sectorului 3 poate adopta o hotărâre prin care solicită Consiliului General al Municipiului București să adopte o hotărâre de înaintare către Guvernul României o solicitare de emitere a unei Hotărâri de Guvern privind trecerea din domeniul public al statului și administrarea Ministerului Culturii și Identității Naționale, în administrarea Consiliului General al Municipiului București a terenului în suprafață de 26.767 m.p situat în București, Sectorul 3, Cartierul Unirii, B-dul Unirii nr. 22, având numărul cadastral 223959 și fiind înscris în Cartea Funciară nr. 223959 București, Sectorul 3.




---

Transmiterea dreptului de administrare al Ministerului Culturii și Identității Naționale către C.G.M.B. propunem a fi efectuată în vederea transmiterii din administrarea celui din urmă în administrarea Consiliului Local al Sectorului 3, pentru reabilitarea și amenajarea terenului.

Având în vedere considerentele expuse anterior, raportul de specialitate nr. 72573/24.04.2018 al Direcției de Administrare a Domeniului Public, precum și dispozițiile art.45 alin.(6) din Legea administrației publice locale nr. 215/2001, am inițiat prezentul proiect de hotărâre, pe care îl supun aprobării Consiliului Local al Sectorului 3.

PRIMAR  
ROBERT SORIN NEGOIȚĂ





Str. Înfrarea Odobesti nr. 5-7, sector 3,  
032158 București  
www.primarie3.ro

telefon (004 021) 341 07 15  
fax (004 021) 341 07 15  
e-mail domeniu.public@primarie3.ro

Nr. leșire : 72573 / 24.04.2018

### RAPORT DE SPECIALITATE

#### Privind solicitarea de transmitere a unui teren din domeniul public al statului și din administrarea Ministerului Culturii și Identității Naționale, în administrarea Consiliului General al Municipiului București

Potrivit Cărții Funciare nr.223959 a Municipiului București, Sectorul 3, copie, imobilul situat în București, Sectorul 3, Cartier Unirii, Bd. Unirii nr. 22, alcătuit din teren în suprafață de 26.767 m.p., având numărul cadastral 223959 și Cartea Funciară nr. 223959 a Municipiului București, Sectorul 3 și construcția din beton armat și zidărie având numărul cadastral 223959-C2 și aceeași carte funciară, se află în proprietatea Statului Român.

Prin Hotărârea Guvernului nr.960/2006 pentru stabilirea unor măsuri referitoare la obiectivul de investiții Biblioteca Națională, Ministerul Culturii și Cultelor a fost desemnat ca unic titular pentru obiectivul de investiții "Biblioteca Națională".

Obiectivul de investiții "Biblioteca Națională", alcătuit din teren și "Corpul de clădire Aula", se află în administrarea Ministerului Culturii și Cultelor. În acest sens, a fost emis Protocolul din data de 27.11.2006 de către Ministerul Educației și Cercetării și Ministerul Culturii și Cultelor. Prin încheierea nr.9378/06.03.2013 a fost intabulat dreptul de administrare al Ministerului Culturii și Identității Naționale în Cartea Funciară nr.223959.

Din data de 05.01.2017, potrivit art.3 din Ordonanța de urgență a Guvernului nr.1/2017 Ministerul Culturii și-a schimbat denumirea în Ministerul Culturii și Identității Naționale.

În ceea ce privește legislația în materie, potrivit art. 861 alin. (3) din Legea nr. 287/2009 privind Codul Civil, republicată, cu modificările ulterioare, („Codul civil”) în condițiile legii, bunurile proprietate publică pot fi date în administrare sau în folosință și pot fi concesionate ori închiriate.

Art. 867 alin. (1) din același act normativ stabilește că autoritățile prevăzute la alin. (1) controlează modul de exercitare a dreptului de administrare.

În continuare, dispozițiile art. 868 prevede că dreptul de administrare aparține regiilor autonome sau, după caz, autorităților administrației publice centrale sau locale și altor instituții publice de interes național, județean ori local. Titularul dreptului de administrare



Str. Intrarea Odobesti nr. 57, sector 3,  
052153 Bucuresti  
www.primarie3.ro

telefon (004 021) 341 0715  
fax (004 021) 341 0715  
e-mail domeniu.public@primarie3.ro

poate folosi și dispune de bunul dat în administrare în condițiile stabilite de lege și, dacă este cazul, de actul de constituire.

Având în vedere prevederile legale în materie și faptul că este nu numai necesară, dar și oportună o administrare pe plan local în sensul efectuării unor investiții constând în lucrări de amenajare și reabilitare a terenului indicat anterior, Consiliul Local al Sectorului 3 poate adopta o hotărâre prin care solicită Consiliului General al Municipiului București să adopte o hotărâre de înaintare către Guvernul României o solicitare de emiteră a unei Hotărâri de Guvern privind trecerea din domeniul public al statului și administrarea Ministerului Culturii și Identității Naționale, în administrarea Consiliului General al Municipiului București a terenului în suprafață de 26.767 m.p situat în București, Sectorul 3, Cartierul Unirii, B-dul Unirii nr. 22, având numărul cadastral 223959 și fiind înscris în Cartea Funciară nr. 223959 București, Sectorul 3.

Transmiterea dreptului de administrare de la Ministerul Culturii și Identității Naționale la C.G.M.B. propunem a fi efectuată în vederea transmiterii din administrarea celui din urmă în administrarea Consiliului Local al Sectorului 3 pentru reabilitarea și amenajarea terenului.

De asemenea, raportat la faptul că art. 868 alin. (2) Cod civil stabilește că titularul dreptului de administrare poate folosi și dispune de bunul dat în administrare în condițiile legale și de actul de constituire, aprecim necesar să se menționeze în Proiectul de Hotărâre al C.G.M.B. prin care se solicită administrarea faptul că "dreptul de administrare asupra terenului indicat supra poate fi transmis către Consiliul Local Sector 3 în vederea efectuării unor investiții constând în lucrări de amenajare și reabilitare".

Totodată, art. 2 alin.(1) din Hotărârea Guvernului nr.1705/2006 pentru aprobarea inventarului centralizat al bunurilor din domeniul public al statului, cu modificările și completările ulterioare, stabilește că modificările intervenite în inventarul bunurilor din domeniul public al statului se aprobă prin acte normative adoptate în acest sens și se operează în inventarul bunurilor din domeniul public al statului de către ministere, celelalte organe de specialitate ale administrației publice centrale, precum și de autoritățile publice centrale, în calitate de ordonatori principali de credite.

Față de considerentele expuse mai sus, vă înaintăm, în vederea aprobării, următoarele propuneri :

- de a solicita Consiliului General al Municipiului București adoptarea unei hotărâri de înaintare către Guvernul României a solicitării de emiteră a unei Hotărâri de Guvern privind trecerea din domeniul public al statului și administrarea Ministerului Culturii și Identității Naționale, în administrarea Consiliului General al Municipiului București



Str. Intrarea Odobesti nr. 57, sector 3,  
032153 București  
[www.primarie3.ro](http://www.primarie3.ro)

telefon (004 021) 341 07 15  
fax (004 021) 341 07 15  
e-mail [domeniu.public@primarie3.ro](mailto:domeniu.public@primarie3.ro)

a terenului în suprafață de 26.767 m.p situat în București, Sectorul 3, Cartierul Unirii, B-dul Unirii nr. 22, având numărul cadastral 223959 și fiind înscris în Cartea Funciară nr. 223959 București, Sectorul 3;

- de a solicita Consiliului General al Municipiului București adoptarea unei hotărâri privind transmiterea din administrarea acestuia a terenului indicat în art. 1 în administrarea Consiliului Local al Sectorului 3, în scopul reabilitării și amenajării, la data intrării în vigoare a Hotărârii de Guvern privind trecerea din domeniul public al Statului și administrarea Ministerului Culturii și Identității Naționale, în administrarea Consiliului General al Municipiului București.

**DIRECȚIA ADMINISTRAREA DOMENIULUI PUBLIC**

**DIRECTOR EXECUTIV,**

**ADRIANA – MĂDĂLINA GRADU**



**CARTE FUNCİARĂ NR. 223959**  
**COPIE**

Carte Funciară Nr. 223959 Bucuresti Sectorul 3

TEREN Intravilan

**A. Partea I. Descrierea imobilului**

Adresa: Loc. Bucuresti Sectorul 3, Cartier Unirii, Bdul Unirii, Nr. 22, Jud. Bucuresti

Nr. Crt	Nr. cadastral Nr. topografic	Suprafața* (mp)	Observații / Referințe
A3	223959	26.767	

**Construcții**

Crt	Nr cadastral Nr.	Adresa	Observații / Referințe
A1.2	223959-C2	Loc. Bucuresti Sectorul 3, Cartier Unirii, Bdul Unirii, Nr. 22, Jud. Bucuresti	5, construita la sol: 2724 mp; CONSTRUCTIE BETON ARMATA SI ZIDARIE

**B. Partea II. Proprietari și acte**

Inscrieri privitoare la dreptul de proprietate și alte drepturi reale	Referințe
<b>9378 / 06/03/2013</b> Act Notarial nr. 110, din 05/03/2013 emis de NP Petcu Marius (Documentație cadastrală avizată sub nr. 7845 din 22.02.2013 de OCPI București - Serviciul cadastru); Se infiinteaza cartea funciara 223959 a imobilului cu numarul cadastral 223959/Bucuresti Sectorul 3, rezultat din dezmembrarea imobilului cu numarul cadastral 223897, in scris in cartea funciara 223897;	A1, A1.2
Act Notarial nr. 67, din 15/02/2013 emis de NP PETCU MARIUS (documentatia cadastrala avizata sub nr. 4399/05.02.2013 de OCPI Bucuresti); Se infiinteaza cartea funciara 223897 a imobilului cu numarul cadastral 223897/Bucuresti Sectorul 3, rezultat din alipirea urmatoarelor imobile: --nr.cad.223709 din cf.223709 care se sisteaza; --nr.cad.223710 din cf.223710 care se sisteaza; OBSERVATII: pozitie transcrisa din CF 223897/Bucuresti Sectorul 3, in scrisa prin incheierea nr. 6551 din 18/02/2013;	A1
Act Notarial nr. 2337, din 29/12/2011 emis de NP VISU CORNELIU (Hotararea nr. 960 din 26.07.2006 emisa de Guvernul Romaniei, Protocol din 27.11.2006 emis de MINISTERUL EDUCATIEI SI CERCETARII & MINISTERUL CULTURII SI CULTELOR; Proces verbal de predare-primire din 27.11.2006 emis de MINISTERUL EDUCATIEI SI CERCETARII & MINISTERUL CULTURII SI CULTELOR; Hotararea nr. 90 din 22.02.2010 emisa de GUVERNUL ROMANIEI.); B3 Intabulare, drept de PROPRIETATE, dobandit prin Conventie, cota actuala 26537/26767, cota initiala 26537/26767 1) STATUL ROMAN OBSERVATII: pozitie transcrisa din CF 223897/Bucuresti Sectorul 3, in scrisa prin incheierea nr. 6551 din 18/02/2013;	A1
Act Notarial nr. 1156, din 21/12/2012 emis de NP PETCU MARIUS; B4 Intabulare, drept de PROPRIETATE, dobandit prin Conventie, cota actuala 230/26767, cota initiala 230/26767 1) MINISTERUL CULTURII SI PATRIMONIULUI NATIONAL OBSERVATII: pozitie transcrisa din CF 223897/Bucuresti Sectorul 3, in scrisa prin incheierea nr. 6551 din 18/02/2013;	A1
Act Notarial nr. 2337, din 29/12/2011 emis de NP VISU CORNELIU (Hotararea nr. 960 din 26.07.2006 emisa de Guvernul Romaniei, Protocol din 27.11.2006 emis de MINISTERUL EDUCATIEI SI CERCETARII & MINISTERUL CULTURII SI CULTELOR; Proces verbal de predare-primire din 27.11.2006 emis de MINISTERUL EDUCATIEI SI CERCETARII & MINISTERUL CULTURII SI CULTELOR; Hotararea nr. 90 din 22.02.2010 emisa de GUVERNUL ROMANIEI.); B5 Intabulare, drept de PROPRIETATE, dobandit prin Conventie, cota actuala 1/1, cota initiala 1/1	A1.2

Document care conține date cu caracter personal, protejate de prevederile Legii Nr. 677/2001.

Extrase pentru informare on-line la adresa [epay.ancpi.ro](http://epay.ancpi.ro)

Pagina 1 din 5



Înscrieri privitoare la dreptul de proprietate și alte drepturi reale		Referințe
1) STATUL ROMAN OBSERVAȚII: pozitie transcrisa din CF 223897/Bucuresti Sectorul 3, Inscrisa prin incheierea nr. 6551 din 18/02/2013;		

**C. Partea III. SARCINI**

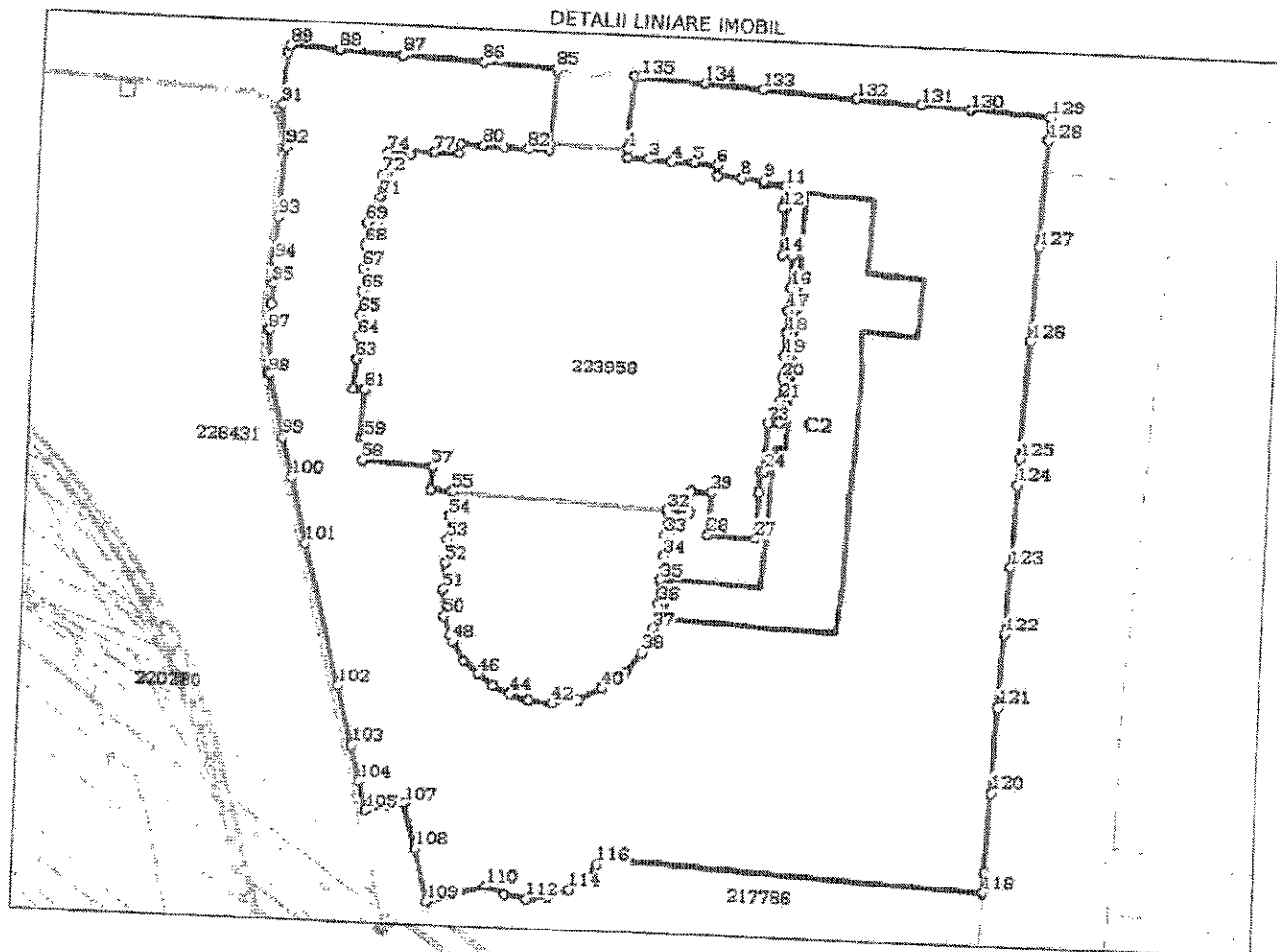
Înscrieri privind dezmembrămintele dreptului de proprietate, drepturi reale de garanție și sarcini		Referințe
9378 / 06/03/2013		
Act Notarial nr. 2337, din 29/12/2011 emis de NP VIȘU CORNELIU (Hotararea nr. 960 din 26.07.2006 emisa de Guvernul Romaniei, Protocol din 27.11.2006 emis de MINISTERUL EDUCATIEI SI CERCETARII & MINISTERUL CULTURII SI CULTELOR; Proces verbal de predare-primire din 27.11.2006 emis de MINISTERUL EDUCATIEI SI CERCETARII & MINISTERUL CULTURII SI CULTELOR; Hotararea nr. 90 din 27.02.2010 emisa de GUVERNUL ROMANIEI);		
C1	Intabulare, drept de FOLOSINTA cu titlu de administrare pentru o suprafata de teren de 26537 mp teren din totalul de 26767 mp	A1, A1.2
1) MINISTERUL CULTURII SI PATRIMONIULUI NAȚIONAL OBSERVAȚII: pozitie transcrisa din CF 223897/Bucuresti Sectorul 3, Inscrisa prin incheierea nr. 6551 din 18/02/2013;		

ANUNȚ

**Teren**

Nr cadastral	Suprafața (mp)*	Observații / Referințe
223959	26.767	

\* Suprafața este determinată în planul de proiecție Stereo 70.



**Date referitoare la teren**

Nr Crt	Categorie folosință	Intra vilan	Suprafața (mp)	Tarla	Parcelă	Nr. topo	Observații / Referințe
1	curți constructii	DA	26.767				

**Date referitoare la construcții**

Crt	Număr	Destinație construcție	Supraf. (mp)	Situație juridică	Observații / Referințe
A1.2	223959-C2	administrative si social culturale	2.724	Cu acte	S. construita la sol: 2724 mp; CONSTRUCTIE BETON ARMATA SI ZIDARIE

**Lungime Segmente**

1) Valorile lungimilor segmentelor sunt obținute din proiecție în plan.

Punct început	Punct sfârșit	Lungime segment
1	2	2.285
2	5	5.997
5	8	6.704
10	11	5.935

Punct început	Punct sfârșit	Lungime segment
2	3	5.543
5	6	6.132
8	9	6.117
11	12	6.017

Punct început	Punct sfârșit	Lungime segment
3	4	5.99
6	7	2.704
9	10	0.835
12	13	0.969

Punct inceput	Punct sfarsit	Lungime segment	Punct inceput	Punct sfarsit	Lungime segment	Punct inceput	Punct sfarsit	Lungime segment
13	14	12.12	14	15	3.05	15	16	8.484
16	17	5.973	17	18	6.058	18	19	5.935
19	20	6.017	20	21	6.009	21	22	6.096
22	23	2.983	23	24	12.928	24	25	0.882
25	26	5.533	26	27	12.241	27	28	12.934
28	29	10.914	29	30	5.46	30	31	5.634
31	32	5.727	32	33	6.269	33	34	5.739
34	35	6.218	35	36	6.668	36	37	6.661
37	38	6.922	38	39	6.822	39	40	7.618
40	41	6.843	41	42	6.902	42	43	6.455
43	44	5.005	44	45	5.062	45	46	5.086
46	47	5.342	47	48	5.9	48	49	1.824
49	50	5.433	50	51	7.017	51	52	7.084
52	53	6.47	53	54	5.739	54	55	6.803
55	56	5.639	56	57	5.667	57	58	18.603
58	59	5.922	59	60	0.97	60	61	13.01
61	62	3.054	62	63	7.916	63	64	5.987
64	65	5.975	65	66	6.052	66	67	5.997
67	68	5.983	68	69	6.117	69	70	2.947
70	71	6.637	71	72	6.115	72	73	0.863
73	74	5.942	74	75	5.786	75	76	1.055
76	77	6.1	77	78	6.708	78	79	2.828
79	80	6.126	80	81	5.922	81	82	5.992
82	83	5.883	83	84	2.165	84	85	19.724
85	86	19.825	86	87	2.562	87	88	17.078
88	89	12.964	89	90	2.105	90	91	13.685
91	92	11.542	92	93	18.72	93	94	11.479
94	95	5.865	95	96	5.433	96	97	7.025
97	98	11.607	98	99	17.31	99	100	11.003
100	101	17.581	101	102	39.019	102	103	16.252
103	104	9.596	104	105	7.954	105	106	5.985
106	107	4.416	107	108	12.382	108	109	14.138
109	110	16.426	110	111	5.792	111	112	5.791
112	113	5.791	113	114	5.791	114	115	5.792
115	116	5.923	116	117	3.922	117	118	99.509
118	119	5.51	119	120	21.193	120	121	22.741
121	122	19.308	122	123	18.164	123	124	21.562
124	125	7.084	125	126	31.557	126	127	24.724
127	128	28.504	128	129	6.092	129	130	20.751
130	131	13.239	131	132	17.377	132	133	25.102
133	134	16.006	134	135	16.646	135	136	1.769
136	1	19.57						

\*\* Lungimile segmentelor sunt determinate in planul de proiectie Stereo 70 si sunt rotunjite la 1 milimetru.  
 \*\*\* Distanța dintre puncte este formata din segmente cumulate ce sunt mai mici decât valoarea 1 milimetru.



PRIMĂRIA  
SECTORULUI 3  
BUCUREȘTI

DIRECȚIA ADMINISTRAREA DOMENIULUI PUBLIC

Str. Intrarea Odobesti nr. 5-7, sector 3,  
032158 București  
www.primarie3.ro

telefon (004 021) 341 07 15  
fax (004 021) 341 07 15  
e-mail domeniu.public@primarie3.ro

ACORD  
PRIMĂRIA  
ROBERT NEGOIȚĂ  
Nr. ieșire: 42602/31-04-2018  
VICEPRIMAR  
ELENA PETRESCU

Către: CABINET PRIMAR


În atenția: PRIMARULUI SECTORULUI 3 – DL ROBERT SORIN NEGOIȚĂ

Prin prezenta, vă înaintăm Raportul de specialitate al Direcției Administrarea Domeniului Public și proiectul de hotărâre privind solicitarea de transmitere a unui teren din domeniul public al statului și din administrarea Ministerului Culturii și Identității Naționale în administrarea Consiliului General al Municipiului București.

DIRECȚIA ADMINISTRAREA DOMENIULUI PUBLIC

Director Executiv,

Adriana – Madalina Gradu



Datele dumneavoastră personale sunt prelucrate de Primăria Sectorului 3 în conformitate cu Legea nr. 677/2001 în scopul îndeplinirii atribuțiilor legale. Datele pot fi dezvăluite unor terți în baza unui temei legal justificat. Vă puteți exercita drepturile de acces, de intervenție și de opoziție în condițiile prevăzute de Legea nr. 677/2001, printr-o cerere scrisă semnată și datată trimisă pe adresa Primăriei Sector 3