

# **MUNICIPIUL BUCUREȘTI**

## **CONSILIUL LOCAL SECTOR 3**

### **HOTĂRÂRE**

**privind modificarea și completarea anexei la Hotărârea Consiliului Local al Sectorului 3 nr. 164/31.10.2011, referitoare la listele de inventariere a bunurilor care alcătuiesc domeniul public al Municipiului București, aflate în raza administrativ teritorială a Sectorului 3, modificată și completată prin HCLS 3 nr. 311/28.11.2014**

**Consiliul Local al Sectorului 3 al Municipiului București,**  
*ales în condițiile stabilite de Legea nr. 115/2015 pentru alegerea autorităților administrației publice locale, pentru modificarea Legii administrației publice locale nr. 215/2001, precum și pentru modificarea și completarea Legii nr. 393/2004 privind Statutul aleșilor locali,*  
**întrunit în ședință ordinară, azi 19.12.2018**

#### **Având în vedere:**

- Expunerea de motive nr. 282070/CP/17.12.2018 a Primarului Sectorului 3;
- Raportul de specialitate nr. 281196/17.12.2018 al Direcției Administrative și Management Informațional - Serviciul Administrativ;
- HCLS 3 nr. 164/31.10.2011 privind aprobarea listelor de inventariere a bunurilor care alcătuiesc domeniul public al Municipiului București, aflate în raza administrativ-teritorială a Sectorului 3, modificată și completată prin HCLS 3 nr. 311/28.11.2014;
- Adresa nr. 2255/19.10.2018 a Primăriei Municipiului București, înregistrată cu nr. 228778/PS3/23.10.2018;
- Adresa nr. 281202/17.12.2018 a Direcției Administrative și Management Informațional – Serviciul Administrativ

#### **În conformitate cu prevederile:**

- Art. 3 alin. (3), art. 20 și art. 21 din Legea nr. 213/1998, privind bunurile proprietate publică, cu modificările și completările ulterioare;
- HGR nr. 548/1999 privind aprobarea Normelor tehnice pentru întocmirea inventarului bunurilor care alcătuiesc domeniul public al comunelor, orașelor, municipiilor și județelor;
- Art. 59 și art. 60 din Legea nr. 24/2000 privind normele de tehnică legislativă pentru elaborarea actelor normative, republicată<sup>2</sup>, cu modificările și completările ulterioare;

#### **Luând în considerare:**

- Raportul Comisiei pentru administrarea domeniului public, realizarea lucrărilor publice, acord;
- Raportul Comisiei de administrație publică locală, juridică, apărarea ordinii publice și respectarea drepturilor cetățenilor;

În temeiul prevederilor art. 45 alin. (3) și art. 81 alin. (2) lit. f) din Legea administrației publice locale nr. 215/2001, republicată, cu modificările și completările ulterioare,

## **HOTĂRĂȘTE :**

**Art.1.** Se aprobă modificarea unui număr de 83 poziții din anexa la Hotărârea Consiliului Local al Sectorului 3 nr. 164/31.10.2011, modificată și completată prin HCLS 3 nr. 311/28.11.2014, conform anexei nr. 1 care face parte integrantă din prezenta hotărâre.

**Art.2.** Se aprobă abrogarea unui număr de 46 poziții din anexa la Hotărârea Consiliului Local al Sectorului 3 nr. 164/31.10.2011, modificată și completată prin HCLS 3 nr. 311/28.11.2014, pozițiile nr. 699, 700, 702, 706, 711, 712, 715, 729, 737, 779, 780-788, 792, 798, 800-804, 806, 807, 818, 819, 827, 829, 831, 832, 835, 836, 841-847, 850, 851, 854-856.

**Art.3.** Se aprobă completarea anexei la Hotărârea Consiliului Local al Sectorului 3 nr. 164/31.10.2011 modificată și completată prin HCLS 3 nr. 311/28.11.2014, cu 20 noi poziții, pozițiile nr. 3485 – 3504, conform anexei nr. 2 care face parte integrantă din prezenta hotărâre.

**Art.4.** Primarul Sectorului 3, prin Serviciul Administrativ, va lua măsuri de ducere la îndeplinirea a prevederilor prezentei hotărâri.

**PREȘEDINTE DE ȘEDINȚĂ  
IULIANA VĂDUVA**



**CONTRASEMNEAZĂ  
SECRETAR  
MARIUS MIHĂIȚĂ**

**NR. 592  
DIN 19.12.2018**

Nr. 282070  
Data 17.12.2018

TELEFON (004 021) 318 03 23 - 28 FAX (004 021) 318 03 04 E-MAIL cabinetprimar@primarie3.ro  
Calea Dudești nr. 197, sector 3, 031084, București, www.primarie3.ro

### EXPUNERE DE MOTIVE

**la proiectul de hotărâre privind modificarea și completarea anexei la Hotărârea Consiliului Local al Sectorului 3 nr. 164/31.10.2011, privind aprobarea listelor de inventariere a bunurilor care alcătuiesc domeniul public al Municipiului București, aflate în raza administrativ teritorială a Sectorului 3 , modifică prin HCLS 3 nr. 311/28.11.2014**

Prin Hotărârea Consiliului Local al Sectorului 3 nr. 164/31.10.2011 s-au aprobat listele de inventariere a bunurilor care alcătuiesc domeniul public al Municipiului București, aflate în raza administrativ-teritorială a Sectorului 3. Această Hotărârea a fost modificată prin HCLS 3 nr. 311/28.11.2014, care a adus modificări și completări anexei Hotărârii mai sus menționate.

Urmare adresei nr. 2255/19.10.2018 a Primăriei Municipiului București, înregistrată cu nr. 228778/23.10.2018, prin care s-a dispus demararea procedurilor de întocmire și aprobare a inventarului bunurilor ce aparțin domeniului public pentru care este înscris în cartea funciară dreptul de proprietate în favoarea municipiului București, în conformitate cu prevederile Hotărârii Guvernului nr. 548/1999 privind aprobarea Normelor tehnice pentru întocmirea inventarului bunurilor care alcătuiesc domeniul public al comunelor, orașelor, municipiilor și județelor, s-a procedat la modificarea și completarea listei de inventariere a bunurilor care alcătuiesc domeniul public al Municipiului București, aflate în raza administrativ-teritorială a Sectorului 3, în sensul celor solicitate.

Prin urmare, se propune modificarea unui număr de 83 poziții din anexa la Hotărârea Consiliului Local al Sectorului 3 nr. 164/31.10.2011, modificat prin HCLS 3 nr. 311/28.11.2014, privind aprobarea listelor de inventariere a bunurilor care alcătuiesc domeniul public al Municipiului București, aflate în raza administrativ-teritorială a Sectorului 3, conform anexei nr. 1 care face parte integrantă din prezenta hotărâre.

Se propune abrogarea unui număr de 46 de poziții din anexa la Hotărârea Consiliului Local al Sectorului 3 nr. 164/31.10.2011, pozițiile nr. 699, 700, 702, 706, 711, 712, 715, 729, 737, 779, 780, 781, 782, 783, 784, 785, 786, 787, 788, 792, 798, 800, 801, 802, 803, 804, 806, 807, 818, 819, 827, 829, 831, 832, 835, 836, 841, 844, 845, 846, 847, 850, 851, 854, 855, 856, poziții asupra cărora au intervenit modificări urmare faptului că a fost atribuit un singur număr cadastral la mai multe bunuri înscrise la mai multe poziții, acestea regăsindu-se în cele 20 de poziții noi.

Se propune completarea anexei la Hotărârea Consiliului Local al Sectorului 3 nr. 164/31.10.2011 privind aprobarea listelor de inventariere a bunurilor care alcătuiesc domeniul public al Municipiului București, aflate în raza administrativ-teritorială a Sectorului 3, cu 20 noi poziții, pozițiile nr. 3485 – 3504, conform anexei nr. 2 care face parte integrantă din prezenta hotărâre.

Având în vedere cele prezentate și ținând seama de raportul de specialitate nr. 281196/ 17.12.2018 al Direcției Administrative și Management Informațional – Serviciul Administrativ, am inițiat prezentul proiect de hotărâre, pe care îl supun aprobării Consiliului Local al Sectorului 3.



ROBERT SORIN NEGOIȚA



Nr. 281196/17.12.2018

**RAPORT DE SPECIALITATE la proiectul de hotărâre privind modificarea și completarea anexei la Hotărârea Consiliului Local al Sectorului 3 nr. 164/31.10.2011, privind aprobarea listelor de inventariere a bunurilor care alcătuiesc domeniul public al Municipiului București, aflate în raza administrativ teritorială a Sectorului 3 , modifică prin HCLS 3 nr. 311/28.11.2014**

Prin Hotărârea Consiliului Local al Sectorului 3 nr. 164/31.10.2011, s-au aprobat listele de inventariere a bunurilor care alcătuiesc domeniul public al Municipiului București, aflate în raza administrativ-teritorială a Sectorului 3. Această Hotărârea a fost modificată prin HCLS 3 nr. 311/28.11.2014, care a adus modificări și completări anexei Hotărârii mai sus menționate

Prin Hotărârea Guvernului nr. 548/1999, privind aprobarea Normelor tehnice pentru întocmirea inventarului bunurilor care alcătuiesc domeniul public al comunelor, orașelor, municipiilor și județelor, și urmare a demarării procedurilor de întocmire și **aprobare a inventarului bunurilor ce aparțin domeniului public pentru care este înscris în cartea funciară dreptul de proprietate în favoarea municipiului București**, se propun următoarele:

Se propune modificarea unui număr de 83 poziții din anexa la Hotărârea Consiliului Local al Sectorului 3 nr. 164/31.10.2011, modificat prin HCLS 3 nr. 311/28.11.2014, privind aprobarea listelor de inventariere a bunurilor care alcătuiesc domeniul public al Municipiului București, aflate în raza administrativ-teritorială a Sectorului 3, conform anexei nr. 1 care face parte integrantă din prezenta hotărâre.

Privind bunurile aparținând domeniului public, aflate în administrarea/folosința D.G.A.S.P.C. Sector 3 București, necesară întocmirii inventarului bunurilor ce alcătuiesc domeniul public pentru care este înscris în cartea funciară dreptul de proprietate în favoarea Municipiului București, din raza administrativ-teritorială a Sectorului 3, se fac cunoscute următoarele:

1. La poziția 701 : Sediul Primăriei Sector 3, str.Parfumului nr.2-4, se va înlocui cu *D.G.A.S.P.C. Sector 3 – sediu*;
2. La poziția 721: *Centrul de plasament Sf.Nicolae*, str.J.Steriadi nr.40A, se va înlocui cu *Centrul de zi "Micul Prinț" și "Lizuca"*; tot la aceasta poziție urmând a se adăuga și *Casa de tip familial „Crinul Alb” și Adăpost pentru Victimele Violenței în Familie Sf.Maria* ;
3. La poziția 722: *Locuință protejată Sf.Andrei* , str.C.Neamțului, se va înlocui cu *Clubul seniorilor „Codrii Neamțului”*;



4. La poziția 724 : *Centrul de recuperare „Crinul Alb”*, str.plt.maj.M.Pazon nr.2B, se va înlocui cu *Creșa „Greierașul”*;
5. La poziția 729 : *Centrul de Îngrijire și Asistență Socială pentru Persoane*, Calea Vitan nr.267-269, asupra imobilului a încetat dreptul de folosință gratuită a D.G.A.S.P.C.S.3, administrator fiind CLS3, în consecință se abrogă.
6. La poziția 731: *Centrul de zi pentru personae vârstnice „Stejarul”*,al.R.Sărat nr.1, se va înlocui cu *Clubul seniorilor „Râmnicu Sărat”*;
7. La poziția 732 : *Sediul D.G.A.S. și Protecția Copilului Sector 3*, bd. 1 Decembrie 1918 nr.12-14, se va înlocui cu *Creșa „Ghiocelul”*;
8. La poziția 733 : *Centru de criză, sediu serviciu social*, bd. 1 Decembrie 1918 nr.12-14, se va înlocui cu *D.G.A.S.P.C. Sector 3 – sediu*;
9. La poziția 735: *Centrul maternal „Sf.Andrei”*, str.Niță Elinescu nr.64, se va înlocui cu *Complex de servicii „Pistruiatul”*;
10. La poziția 736 : *Centru de urgență pentru personae adulte* , db. 1 Decembrie nr.9J, se va înlocui cu *Complex de Servicii Sociale pentru Personae fără Adăpost*.
11. La poziția 737 : *Centrul de îngrijire și asistență pers. Adulte „Darvari”*, str.Schitu Darvari, nr.2 sector 2, imobilul a fost preluat în anul 2014 de către D.G.A.S.M.B., în consecință se abrogă.
12. Pentru imobilele de la adresa str.plt.maj.M.Pazon, trebuie completată cu o nouă poziției, întrucât la aceeași adresa mai există un imobil ( construcție) în care funcționează Complexul de servicii „Brândușa” care este organizat astfel: Centrul de zi *Brândușa* care are în subordine Compartimentul Recuperare Copii cu Dizabilități; Centrul *Casa Soarelui* ; Centrul de Zi *Brândușa*


Se propune abrogarea pozițiilor nr. 699, 700, 702, 706, 711, 712, 715, 729, 737, 779, 780,781, 782, 783, 784, 785, 786, 787, 788, 792, 798, 800, 801, 802, 803, 804, 806, 807, 818, 819, 827, 829, 831, 832, 835, 836, 841, 844, 845, 846, 847, 850, 851, 854, 855, 856 din anexa la Hotărârea Consiliului Local al Sectorului 3 nr. 164/31.10.2011 privind aprobarea listelor de inventariere a bunurilor care alcătuiesc domeniul public al Municipiului București, aflate în raza administrativ a Sectorului 3.

Se propune completarea anexei la Hotărârea Consiliului Local al Sectorului 3 nr. 164/31.10.2011 privind aprobarea listelor de inventariere a bunurilor care alcătuiesc domeniul public al Municipiului București, aflate în raza administrativ-teritorială a Sectorului 3, cu 20 noi poziții, pozițiile nr. 3485 – 3504, conform anexei nr. 2 care face parte integrantă din prezenta hotărâre.

DIRECTOR EXECUTIV,  
RADU ALEXANDRU MUNTEANU

ȘEF SERVICIU ADMINISTRATIV,  
DAN COMĂNESCU

INTOCMIT,  
MARIOARA PETRICĂ

**Primăria Sectorului 3 - Bucuresti**

18-228778-PS3

Nr.inreg.: 228778

Data inreg.: 23.10.2018

Ora inreg.: 13:28:15

Provenienta: PRIMARIA MUNICIPIULUI BUCURESTI DIRECTIA ADMINISTRATIE PUBLICA  
Telefon:

Adresant: Primăria Sectorului 3 - București

Cuprins: Adresa

Adresa: Bucuresti, Splaiul Independentei, nr. 291-293, sector. 6

Adresa Lucrare: Bucuresti, strada

Observatii: ref. aprobarea normelor tehnice pentru intocmirea inventarului bunurilor care  
alcatuiesc domeniul public al comunelor, oraselor, municipiilor si judetelor

Nr. File: 3

Termen de rezolvare: 22 zile

**Program de lucru**

luni, marti, miercuri, vineri: 8:30 - 16:30,

joi: 8:30 - 18:30

**Telefon**

Biroul Relatii cu Publicul Calea Dudesti nr. 191: 021/318 0324; 021/318 0711

Directia Generala Impozite si Taxe Locale Sector 3

-Sediul Sfanta Vineri nr. 32: 021/ 327 5145

-Sediul Campia Libertatii nr. 36: 021/ 3247 195; 021/3247 196

-Sediul Lucretiu Patrascanu nr. 3-5: 021/ 3411 760



# PRIMĂRIA MUNICIPIULUI BUCUREȘTI

Administrator Public

*Scornote 2. File*



Nr. 2255 / 19.10.2018

*Secretor*

Către,

Secretarul Sectorului 1 al Municipiului București- doamna Daniela Cefalan

Secretarul Sectorului 2 al Municipiului București- doamna Elena Niță

Secretarul Sectorului 3 al Municipiului București- domnul Mihăiță Mărius

Secretarul Sectorului 4 al Municipiului București- doamna Diana Anca Artene

Secretarul Sectorului 5 al Municipiului București- doamna Elena Luminița Petrescu

Secretarul Sectorului 6 al Municipiului București- domnul Demirel Spiridon

Ținând cont de:

- HG nr. 548/1999 privind aprobarea Normelor tehnice pentru întocmirea inventarului bunurilor care alcătuiesc domeniul public al comunelor, orașelor, municipiilor și județelor;

- urmare a discuțiilor purtate în cadrul ședinței Comisiei speciale pentru întocmirea inventarului bunurilor care alcătuiesc domeniul public al Municipiului București din data de 19.10.2018 prin care s-a stabilit demararea procedurilor de întocmire și aprobare a **inventarului bunurilor ce aparțin domeniului public pentru care este înscris în cartea funciară dreptul de proprietate în favoarea municipiului București** de către consiliile locale ale sectoarelor 1-6 și transmiterea acestora către Consiliul General al Municipiului București-Primăria Municipiului București-Direcția Patrimoniu;

vă adresă rugămîntea ca procedurile menționate mai sus să fie îndeplinite până la data de 15.11.2018.

Totodată vă transmitem copia adresei nr. CV/18734/05.10.2012 emisă de către Instituția Prefectului Municipiului București și modelul tabelului conform căruia trebuie întocmite listele de inventar.

Administrator Public al Municipiului București

SECRETAR GENERAL

Secretar General al Municipiului București

Georgiana AMFIR

Întocmit:

Director executiv Iviana Persunaru

ROMÂNIA  
ADMINISTRAȚIEI ȘI INTERNELOR  
ECTULUI MUNICIPIULUI BUCUREȘTI

CABINET PREFECT

1111710  
Municipalitatea Municipiului București  
Mircea Oprescu, primarul general al municipiului  
București

primarul general,

Ordn. nr. 150669/18.09.2012 a Ministerului Administrației și  
Internelor –Direcția generală juridică, vă facem cunoscut următoarele:

În cazul proiectelor de acte normative/administrative, având ca obiect  
reglementarea regimului juridic al unor imobile (ex. transmiterea unor imobile din  
domeniul public al statului în domeniul public al unității administrativ teritoriale)  
este necesar ca documentația necesară promovării acestora să fie însoțită de  
extrasele de carte funciară în formă actualizată, potrivit Legii cadastrului și a  
publicității imobiliare nr. 7/1996, republicata, cu modificările și completările  
ulterioare, în caz contrar, acestea urmând a fi restituite.

Aceeași mențiune este valabilă și în cazul proiectelor având ca obiect  
atestarea domeniului public al bunurilor aparținând municipiului București.

De asemenea, având în vedere alegerea autorităților administrației publice  
locale din data de 10 iunie 2012, este necesar ca documentația necesară  
promovării proiectelor de acte normative/administrative ce vor fi transmise  
Ministerului Administrației și Internelor în vederea însușirii și promovării, să fie  
însoțită de hotărâri ale Consiliului General al Municipiului București actualizate.

Anexăm, în copie, adresa nr. 150669/18.09.2012 a Ministerului  
Administrației și Internelor –Direcția generală juridică.

Cu aleasă considerație,

p. e t,  
Marian Șourean,  
Su ct





PRIMĂRIA  
SECTORULUI  
BUCUREȘTI **3**



ROMÂNIA  
1918-2018 | SĂRBĂTORIM ÎMPREună

DIRECȚIA ADMINISTRATIVĂ ȘI MANAGEMENT INFORMAȚIONAL  
SERVICIUL ADMINISTRATIV

TELEFON (004 021) 340 40 11 / 341 07 11 FAX (004 021) 318 03 04 E-MAIL administrativ@primarie3.ro  
Șos. Mihai Bravu nr. 428, sector 3, 030328, București, www.primarie3.ro

Nr. 281202/17.12.2018

Către,  
CABINET PRIMAR

*de acord*  
*PRIMAR*  
*ROBERT NEGOTI*

**Ref.: modificarea și completarea anexei la Hotărârea Consiliului Local al Sectorului 3 nr. 164/31.10.2011, privind aprobarea listelor de inventariere a bunurilor care alcătuiesc domeniul public al Municipiului București, aflate în raza administrativ teritorială a Sectorului 3, modifică prin HCLS 3 nr. 311/28.11.2014**

Vă transmitem atașat următoarele documente:

- Proiectul de hotărâre al Consiliului Local Sector 3, privind modificarea și completarea anexei la Hotărârea Consiliului Local al Sectorului 3 nr. 164/31.10.2011, privind aprobarea listelor de inventariere a bunurilor care alcătuiesc domeniul public al Municipiului București, aflate în raza administrativ teritorială a Sectorului 3, modifică prin HCLS 3 nr. 311/28.11.2014
- Raportul de Specialitate la proiectul de hotărâre privind modificarea și completarea anexei la Hotărârea Consiliului Local al Sectorului 3 nr. 164/31.10.2011, privind aprobarea listelor de inventariere a bunurilor care alcătuiesc domeniul public al Municipiului București, aflate în raza administrativ teritorială a Sectorului 3, modifică prin HCLS 3 nr. 311/28.11.2014

**DIRECTOR EXECUTIV,  
RADU ALEXANDRU MUNTEANU**

**ȘEF SERVICIU ADMINISTRATIV,  
DAN COMĂNESCU**

**INTOCMIT,  
MARIOARA PETRICĂ**

Datele dumneavoastră personale sunt prelucrate de Primăria Sectorului 3 în conformitate cu Regulamentul Uniunii Europene 679/2016 în scopul îndeplinirii atribuțiilor legale. Datele pot fi dezvăluite unor terți în baza unui temei legal justificat. Vă puteți exercita drepturile prevăzute în Regulamentul UE 679/2016, printr-o cerere scrisă, semnată și datată transmisă pe adresa Primăriei Sector 3.



### CONSILIUL LOCAL AL SECTORULUI 3

#### R A P O R T

referitor la proiectul de hotărâre privind modificarea și completarea anexei la Hotărârea Consiliului Local al Sectorului 3 nr. 164/31.10.2011, referitoare la listele de inventariere a bunurilor care alcătuiesc domeniul public al Municipiului București, aflate în raza administrativ teritorială a Sectorului 3, modificată și completată prin HCLS 3 nr. 311/28.11.2014

Comisia pentru administrarea domeniului public, realizarea lucrărilor publice, agrement, întrunită în ședința din data de 19.12.2018, a analizat proiectul de hotărâre privind modificarea și completarea anexei la Hotărârea Consiliului Local al Sectorului 3 nr. 164/31.10.2011, referitoare la listele de inventariere a bunurilor care alcătuiesc domeniul public al Municipiului București, aflate în raza administrativ teritorială a Sectorului 3, modificată și completată prin HCLS 3 nr. 311/28.11.2014 și consideră că acesta a fost întocmit în conformitate cu prevederile legale.

În conformitate cu prevederile art. 44 alin. 1 și art. 54 alin. (4) din Legea nr.215/2001 privind administrația publică locală, republicată, cu modificările și completările ulterioare, Comisia pentru administrarea domeniului public, realizarea lucrărilor publice, agrement, avizează FAVORABIL / NEFAVORABIL proiectul de hotărâre menționat mai sus.

Față de hotărârea comisiei s-au exprimat următoarele opinii:

.....  
.....  
.....

**PREȘEDINTE,**  
**BELU-SIMA ELENA-DANIELA**

**SECRETAR,**  
**TUDOR ELENA**

MEMBRI:

MARINEAȚĂ MARCEL

RADU CONSTANTIN

HONȚARU VALERICA

ENE STELIAN - BOGDAN

DUMITRU CONSTANTIN

POPESCU ROMEO

TUDORACHE LIVIA

MOLDOVEANU LUCIAN-IONEL

ENĂCHESCU MARIAN-DANIEL

*Am*  
.....  
*Orde*  
.....  
.....  
.....  
*[Signature]*  
.....  
*[Signature]*  
.....  
*[Signature]*  
.....

Comisia de administrație  
publică locală, juridică,  
apărarea ordinii publice și  
respectarea drepturilor  
cetățenilor



### CONSILIUL LOCAL AL SECTORULUI 3

#### R A P O R T

referitor la proiectul de hotărâre privind modificarea și completarea anexei la Hotărârea Consiliului Local al Sectorului 3 nr. 164/31.10.2011, referitoare la listele de inventariere a bunurilor care alcătuiesc domeniul public al Municipiului București, aflate în raza administrativ teritorială a Sectorului 3, modificată și completată prin HCLS 3 nr. 311/28.11.2014

Comisia de administrație publică locală, juridică, apărarea ordinii publice și respectarea drepturilor cetățenilor, întrunită în ședința din data de.....18.12.2018....., a analizat proiectul de hotărâre privind modificarea și completarea anexei la Hotărârea Consiliului Local al Sectorului 3 nr. 164/31.10.2011, referitoare la listele de inventariere a bunurilor care alcătuiesc domeniul public al Municipiului București, aflate în raza administrativ teritorială a Sectorului 3, modificată și completată prin HCLS 3 nr. 311/28.11.2014 și consideră că acesta a fost întocmit în conformitate cu prevederile legale.

În conformitate cu prevederile art. 44 alin. 1 și art. 54 alin. (4) din Legea nr.215/2001 privind administrația publică locală, republicată, cu modificările și completările ulterioare, Comisia de administrație publică locală, juridică, apărarea ordinii publice și respectarea drepturilor cetățenilor avizează FAVORABIL / NEFAVORABIL proiectul de hotărâre menționat mai sus.

Față de hotărârea comisiei s-au exprimat următoarele opinii:

.....  
.....  
.....

**PREȘEDINTE,**  
**VĂDUVA IULIANA**

**SECRETAR,**  
**VASILIU MARIANA**

**MEMBRI:**

PELINARU CORNEL

BĂEȚICĂ NICOLETA MARIANA

DOBRE ALEXANDRU

PĂUNICĂ ADRIANA

IACOB CEZAR

ENE STELIAN-BOGDAN

VOINEA INOCENȚIU-IOAN

*Mariana Vasiliu*  
*Pelinaru*  
*Băețică*  
*Dobre*  
*Păunică*  
*Iacob*  
*Ene*  
*Voinea*

Anexa nr. 1 la HCLS 3 nr. 592 / 19.12.2018

Nr. crt.	Cod clasificare	Denumirea bunului	Elemente de identificare descriptive				Vecini	Anul dobândirii, după caz, al dării în folosință	Valoare inventar - ron -	Denumire act proprietate sau alte acte doveditoare	Situatia juridica			Observatii	Număr Carte Funciară	Încheiere de intabulare	Nr. cadastral
			Elemente de identificare descriptive	Adresa							Tip act	nr./data	Emitent				
				Tip arteră	Denumire artera	Nr. poștal											
680	1.10	Piața Râmnicu Sărat	Piață, cu suprafață de 2.100 mp	Bulevard	Bdul Camil Ressu	23D	3		Act Normativ nr. 213/1998 emis de Parlamentul României, Hotărârea nr. 16/1999 emisă de Consiliul Local Sector 3, Hotărârea nr. 38/1999 emisă de Consiliul Local Sector 3, Adresa nr. 1204701/17285 din 30.12.2013 emisă de PMB- Direcția patrimoniului- Serviciu Cadastru	Act Normativ, Hotărâre, adresă	Act Normativ nr. 213/1998 emis de Parlamentul României, Hotărârea nr. 16/1999 emisă de Consiliul Local Sector 3, Hotărârea nr. 38/1999 emisă de Consiliul Local Sector 3, Adresa nr. 1204701/17285 din 30.12.2013 emisă de PMB- Direcția patrimoniului- Serviciu Cadastru	Parlamentul României, Consiliul Local al Sctorului 3, Primăria Municipiului București.		225242	2603	225242	
687	1.10	Piața Republica	Piață, suprafață de 11.361 mp	sosea	Sos. Dudești-Pantelimon	3	3		Act normativ nr. 213/1998, Hotărârea nr. 186/2008, Hotărârea nr. 164/2011, emis de Consiliul Local al Sectorului 3	Act normativ; hotărâre Consiliului Local Sector 3	Act normativ nr. 213/1998, Hotărârea nr. 186/2008, Hotărârea nr. 164/2011, emis de Consiliul Local al Sectorului 3	Parlamentul României, Consiliul Local al Sectorului 3		225756	43405	225756	
690	1.10	Piața Moșilor (Decebal)	Piață, suprafață de 1.847 mp	Cale	Calea Moșilor	46	3		Act normativ nr. 213/1998, Hotărârea nr. 164/2011, Hotărârea nr. 164/2011, emis de Consiliul Local al Sectorului 3, Hotărârea nr. 239/2001 emis de CGMB	Act normativ; hotărâre Consiliului Local Sector 3	Act normativ nr. 213/1998, Hotărârea nr. 164/2011, Hotărârea nr. 164/2011, emis de Consiliul Local al Sectorului 3, Hotărârea nr. 239/2001 emis de CGMB	Guvernul României, Consiliul Local Sector 3, CGMB		225757	43400	225757	
691	1.10	Piața 23 August	Piață agroalimentară, suprafață de 261 mp	stradă	strada Nicolae Roșu	22BIS	3		Act normativ nr. 213/1998, emis de Guvernul României, Hotărârea nr. 186/ 2008 emisă de CGMB, Act administrativ nr. 239/2001 emisă de CGMB	Act Normativ, Hotărâre, Act Administrativ	Act normativ nr. 213/1998, emis de Guvernul României, Hotărârea nr. 186/ 2008 emisă de CGMB, Act administrativ nr. 239/2001 emisă de CGMB	Guvernul României, CGMB		225752	33944	225752	
692	1.10	Piața Ozana	Piață agroalimentară, suprafață de 1.124 mp	stradă	strada Fetești	23A	3		Act Normativ nr. 213/ 1998 emis de Guvernul României , Hotărârea nr. 186/ 2008 emisă de CGMB, Hotărârea nr. 164/2011 emis de Consiliul Local al Sectorului 3București	Act Normativ, Hotărâre, Act Administrativ	Act Normativ nr. 213/ 1998 emis de Guvernul României , Hotărârea nr. 186/ 2008 emisă de CGMB, Hotărârea nr. 164/2011 emis de Consiliul Local al Sectorului 3București	Guvernul României, CGMB, Consiliul Local al Sectorului 3		225744	40220	225744	
693	1.10	Piața Volantă Al. Vlahuță	Piață, cu suprafață de 735 mp , măsurata 554 mp	strada	str. Alex. Vlahuță	20	3		Act normativ nr. 213/1998, Hotărârea nr. 164/2011, emis de Consiliul Local al Sectorului 3, Act administrativ nr. 239/2001, emis de Consiliul general al Municipiului București, Hotărâre nr. 454/2013, emisă de Consiliul Local Sector 3, Hotărâre nr. 164/2011 emisă de Consiliul Local Sector 3.	Act normativ; hotărâre Consiliului Local Sector 3, Act Administrativ.	Act normativ nr. 213/1998, Hotărârea nr. 164/2011, emis de Consiliul Local al Sectorului 3, Act administrativ nr. 239/2001, emis de Consiliul general al Municipiului București, Hotărâre nr. 454/2013, emisă de Consiliul Local Sector 3, Hotărâre nr. 164/2011 emisă de Consiliul Local Sector 3.	Parlamentul României, Consiliul Local al Sctorului 3		225755	43407	225755	
701	1.6.4.	Sediul D.G.A.S.P.C. S3	Sediul administrativ	Stradă	Str.Parfumului nr.2.4	2-4	3	Str.M.Basara b. str.Parfumului	Hotărâre Consiliul Local Sector 3, Protocol predare primire	Hotărâre Consiliul Local, Protocol predare primire	HCLS 3 nr.12/29.01.2016, HCLS 3 nr.60/31.03.2016, Protocol de predare primire nr.5044/18.04.2016 încheiat între Primăria Sector 3 București și Direcția Generală de Asistență Socială și Protecția Copilului Sector 3 București	Consiliul Local Sector 3, București		CF. 229848	10635	229848	
703	1.6.4	Sediul Direcția Generală Impozite și Taxe Locale Sector 3	Spații Administrative	stradă	str. Câmpia Libertății	36	3		Carte funciară colectivă	Carte funciară colectivă	Carte funciară colectivă	Carte funciară colectivă	Au fost deschise următoarele cărți funciare: carte funciară colectivă nr. 218402-C1; carte funciară nr. 218402- C1- U1; carte funciară nr. 228830; Carte funciară nr. 228830-C1	218402-C1 228830		218402-C1 228830	



*[Handwritten signature]*

704	1.6.4	Sediul Direcția Generală Impozite și Taxe Locale Sector 3	Spații Administrative	stradă	str. Sfânta Vineri	32. bl A5	3				Carte funciară colectivă	Carte funciară colectivă	Carte funciară colectivă	Carte funciară colectivă	Carte funciară colectivă nr. 219923- C1 ( nr. cadastru vechi 2168-C1)	219923		219923
705	1.6.4	Sediul Direcția Generală Impozite și Taxe Locale Sector 3	Clădire Administrativă , suprafață de 40683mp	stradă	str. Lucrețiu Pătrășcanu	3	3		2002		Lege nr. 84 din 1995, emis de Parlamentul României - Protocol nr. 9145/2009, emis de Municipiul București- Primăria Sector 3	Lege nr. 84 din 1995, emis de Parlamentul României - Protocol nr. 9145/2009, emis de Municipiul București- Primăria Sector 3	Lege nr. 84 din 1995, emis de Parlamentul României - Protocol nr. 9145/2009, emis de Municipiul București- Primăria Sector 3	Parlamentul României, Primăria Sectorului 3	Proces verbal predare primire 528/2002, încheiat între Grupul Școlar „Nichita Stănescu” și Primăria Sectorului 3	12196	419365	12196
707	1.6.2	Bloc de locuințe	Bloc de locuințe, suprafață de 523 mp	Alee	Al. Cioplea	nr. 4	3		2002	4.330.738 lei	Contract donație nr. 4410/2002 (teren+clădire), Act Normativ nr. 108/2016 emis de Guvernul României; Act Administrativ nr. 4723/2016 emis de Primăria Sectorului 3 București; Act Administrativ nr. 18/2004 emis de Primăria Sectorului 3 București; Act Administrativ nr. 129/2003 emis de Primăria Sectorului 3 București	Contract donație; Act Normativ, Act Administrativ	Contract donație nr. 4410/2002 (teren+clădire), Act Normativ nr. 108/2016 emis de Guvernul României; Act Administrativ nr. 4723/2016 emis de Primăria Sectorului 3 București; Act Administrativ nr. 18/2004 emis de Primăria Sectorului 3 București; Act Administrativ nr. 129/2003 emis de Primăria Sectorului 3 București	Primăria Sectorului 3, Guvernul României		230674	72545	230674
708	1.6.4	Bloc de locuințe	Bloc de locuințe, suprafață de 527 mp	Alee	Al. Cioplea	nr.3-5, bloc 5	3		2001	4,272.049.00 lei	Contract donație nr. 6921/11.12.2001 (teren+2 clădiri) ; Act notarial nr. 6921/2001; încheiere rectificare nr. 68/2014; declarație autenticată nr. 198/2015; Hotărâre nr. 313/2013 emisă de CGMB; Hotărâre nr. 283/2013 emisă de CGMB; Hotărâre nr. 5/2014 emisă de CGMB; Hotărâre nr. 284/2014 emisă de CGMB; Hotărâre nr. 506/2014 emisă de Guvernul României; Act Administrativ nr. 758/2001 emis de Primăria Sectorului 3 București ( act administrativ nr. 23631/2016 emis de Primăria Sector 3; act administrativ nr. 43/1399/2007 emis de Primăria Sector 3/ ANL; Act Administrativ nr. 4585/2016 emis de ANL; Act normativ nr. 506/2014 emis de Guvernul României; Act Administrativ nr. 110/2014 emis de CGMB; Act Administrativ nr. 283/2014 emis de CGMB; Act Administrativ nr. 284/2014 emis de CGMB; Act Administrativ nr. 109/2014 emis de CGMB; Act Administrativ nr. 5/2014 emis de CGMB; Act Administrativ nr. 1682675/2016 emis de Consiliul Local Sector 3- DITL; Act Administrativ 76616 emis de OCPIB	Contract donație; Act Notarial, Hotărârea Consiliului General al Municipiului București, Act Administrativ emis de Primăria Sector 3, ANL, Guvernul României	Contract donație nr. 6921/11.12.2001 (teren+2 clădiri) ; Act notarial nr. 6921/2001; încheiere rectificare nr. 68/2014; declarație autenticată nr. 198/2015; Hotărâre nr. 313/2013 emisă de CGMB; Hotărâre nr. 283/2013 emisă de CGMB; Hotărâre nr. 5/2014 emisă de CGMB; Hotărâre nr. 284/2014 emisă de CGMB; Hotărâre nr. 506/2014 emisă de Guvernul României; Act Administrativ nr. 758/2001 emis de Primăria Sectorului 3 București ( act administrativ nr. 23631/2016 emis de Primăria Sector 3; act administrativ nr. 43/1399/2007 emis de Primăria Sector 3/ ANL; Act Administrativ nr. 4585/2016 emis de ANL; Act normativ nr. 506/2014 emis de Guvernul României; Act Administrativ nr. 110/2014 emis de CGMB; Act Administrativ nr. 283/2014 emis de CGMB; Act Administrativ nr. 284/2014 emis de CGMB; Act Administrativ nr. 109/2014 emis de CGMB; Act Administrativ nr. 5/2014 emis de CGMB; Act Administrativ nr. 1682675/2016 emis de Consiliul Local Sector 3- DITL; Act Administrativ 76616 emis de OCPIB	Primăria Sectorului 3, Consiliul General al Municipiului București, ANL, Guvernul României, notar public, OCPIB.		228711	76616	228711



709	1.6.4	Bloc de locuințe	Bloc de locuințe, suprafață de 527 mp	Alee	Al. Cioplea	nr. 3-5, bloc 3	3	2001	4.272.049.00 lei	Contract donație nr. 6921/11.12.2001 (teren+2 clădiri); Act notarial nr. 6921/2001; încheiere rectificare nr. 68/2014; declarație autenticată nr. 198/2015; Hotărâre nr. 313/2013 emisă de CGMB; Hotărâre nr. 283/2013 emisă de CGMB; Hotărâre nr. 5/2014 emisă de CGMB; Hotărâre nr. 284/2014 emisă de CGMB; Hotărâre nr. 506/2014 emisă de Guvernul României; Act Administrativ nr. 758/2001 emis de Primăria Sectorului 3 București (act administrativ nr. 23631/2016 emis de Primăria Sector 3; act administrativ nr. 43/1399/2007 emis de Primăria Sector 3/ ANL; Act Administrativ nr. 4585/2016 emis de ANL; Act normativ nr. 506/2014 emis de Guvernul României; Act Administrativ nr. 110/2014 emis de CGMB; Act Administrativ nr. 283/2014 emis de CGMB; Act Administrativ nr. 284/2014 emis de CGMB; Act Administrativ nr. 109/2014 emis de CGMB; Act Administrativ nr. 5/2014 emis de CGMB; Act Administrativ nr. 1682675/2016 emis de Consiliul Local Sector 3- DITL.	Contract donație; Act Notarial, Hotărârea Consiliului General al Municipiului București, Act Administrativ emis de Primăria Sector 3, ANL, Guvernul României	Contract donație nr. 6921/11.12.2001 (teren+2 clădiri); Act notarial nr. 6921/2001; încheiere rectificare nr. 68/2014; declarație autenticată nr. 198/2015; Hotărâre nr. 313/2013 emisă de CGMB; Hotărâre nr. 283/2013 emisă de CGMB; Hotărâre nr. 5/2014 emisă de CGMB; Hotărâre nr. 284/2014 emisă de CGMB; Hotărâre nr. 506/2014 emisă de Guvernul României; Act Administrativ nr. 758/2001 emis de Primăria Sectorului 3 București (act administrativ nr. 23631/2016 emis de Primăria Sector 3; act administrativ nr. 43/1399/2007 emis de Primăria Sector 3/ ANL; Act Administrativ nr. 4585/2016 emis de ANL; Act normativ nr. 506/2014 emis de Guvernul României; Act Administrativ nr. 110/2014 emis de CGMB; Act Administrativ nr. 283/2014 emis de CGMB; Act Administrativ nr. 284/2014 emis de CGMB; Act Administrativ nr. 109/2014 emis de CGMB; Act Administrativ nr. 5/2014 emis de CGMB; Act Administrativ nr. 1682675/2016 emis de Consiliul Local Sector 3- DITL.	Primăria Sectorului 3, Consiliul General al Municipiului București, ANL, Guvernul României, notar public	228710	76616	228710
710	1.6.2	Bloc de locuințe	Bloc de locuințe, suprafață de 7097 mp	Alee	Al. Cioplea	nr. 3A	3	2007	Autorizație Construire nr. 1109/2007, emisă de Primăria Sector 3, Autorizația de construire nr. 1110/2007, Autorizația de Construire nr. 1111/2007, pv de recepție nr. 2828/2009, pv de recepție nr. 2829/2009, pv de recepție nr. 2830/2009, emise de Primăria Sector 3; adresa nr. 870961/14082/2009 emisă de PMB-DGDIPU-DEIS-SNU	Autorizație de Construire; Proces-verbal, adresă	Autorizație Construire nr. 1109/2007, emisă de Primăria Sector 3, Autorizația de construire nr. 1110/2007, Autorizația de Construire nr. 1111/2007, pv de recepție nr. 2828/2009, pv de recepție nr. 2829/2009, pv de recepție nr. 2830/2009, emise de Primăria Sector 3; adresa nr. 870961/14082/2009 emisă de PMB-DGDIPU-DEIS-SNU	Primărie Sector 3	222097	419342	222097	
716	1.6.4	Bloc de locuințe	Bloc de locuințe, suprafață de 630 mp	șosea	Șoseaua Gării Cățelu	nr. 170B, bloc 3	3	2002	4.843.273 lei	Contract donație teren nr. 2574/2002; Contract donație clădire nr. 2484/2002; Act administrativ nr. 4721/2016 emis de Primăria Sectorului 3 București, ce vizează actualizarea informațiilor tehnice, ca urmare a executării unor lucrări de "consolidare, reabilitare și modernizare"; Act administrativ nr. 12166/2016, emis de Primăria Sectorului 3; Act administrativ nr. 284/2014 emis de CGMB; Act Administrativ nr. 283/2014 emis de CGMB; Act Administrativ nr. 108/2016 emis de Guvernul României; Act Administrativ nr. 220/2003 emis de CGMB; Act Administrativ nr. 5/2014 emis de CGMB; Act Administrativ nr. 109/2014 emis de CGMB; Act Administrativ nr., 313/2013 emis de CGMB	Contract donație; Act Administrativ,	Contract donație teren nr. 2574/2002; Contract donație clădire nr. 2484/2002; Act administrativ nr. 4721/2016 emis de Primăria Sectorului 3 București, ce vizează actualizarea informațiilor tehnice, ca urmare a executării unor lucrări de "consolidare, reabilitare și modernizare"; Act administrativ nr. 12166/2016, emis de Primăria Sectorului 3; Act administrativ nr. 284/2014 emis de CGMB; Act Administrativ nr. 283/2014 emis de CGMB; Act Administrativ nr. 108/2016 emis de Guvernul României; Act Administrativ nr. 220/2003 emis de CGMB; Act Administrativ nr. 5/2014 emis de CGMB; Act Administrativ nr. 109/2014 emis de CGMB; Act Administrativ nr., 313/2013 emis de CGMB	Primăria Sectorului 3, Consiliul General al Municipiului București	230691	72555	230691
717	1.6.4	Bloc de locuințe	Bloc de locuințe, suprafață de 632 mp	șosea	Șoseaua Gării Cățelu	170B, bl 4	3	2002	4.843.273 lei	Contract donație teren nr. 2574/2002; Contract donație clădire nr. 2484/2002; Act administrativ nr. 4721/2016 emis de Primăria Sectorului 3 București, ce vizează actualizarea informațiilor tehnice, ca urmare a executării unor lucrări de "consolidare, reabilitare și modernizare"; Act administrativ nr. 12166/2016, emis de Primăria Sectorului 3; Act administrativ nr. 284/2014 emis de CGMB; Act Administrativ nr. 283/2014 emis de CGMB; Act Administrativ nr. 108/2016 emis de Guvernul României; Act Administrativ nr. 220/2003 emis de CGMB; Act Administrativ nr. 5/2014 emis de CGMB; Act Administrativ nr. 109/2014 emis de CGMB; Act Administrativ nr., 313/2013 emis de CGMB	Contract donație; Act Administrativ,	Contract donație teren nr. 2574/2002; Contract donație clădire nr. 2484/2002; Act administrativ nr. 4721/2016 emis de Primăria Sectorului 3 București, ce vizează actualizarea informațiilor tehnice, ca urmare a executării unor lucrări de "consolidare, reabilitare și modernizare"; Act administrativ nr. 12166/2016, emis de Primăria Sectorului 3; Act administrativ nr. 284/2014 emis de CGMB; Act Administrativ nr. 283/2014 emis de CGMB; Act Administrativ nr. 108/2016 emis de Guvernul României; Act Administrativ nr. 220/2003 emis de CGMB; Act Administrativ nr. 5/2014 emis de CGMB; Act Administrativ nr. 109/2014 emis de CGMB; Act Administrativ nr., 313/2013 emis de CGMB	Primăria Sectorului 3, Consiliul General al Municipiului București	230692	72555	230692



718	1.6.2.	Centrul de plasament "PINOCHIO"	Servicii destinate găzduirii și îngrijirii copiilor cu măsură de protecție specială	Stradă	Str. Sergent Bonea Marin, nr. 2	2	3	Domeniul public, Bloc 13, Domeniul public, Alee	1999/2011	909.700,00 Valoare inventar teren RON 238.300,00	Hotărâre a Consiliului General al Municipiului București, Potocol	Hotărâre a Consiliului General al Municipiului București, Potocol	HCGMB NR.9/14.01.1999 și Protocolul nr.1545/19.10.1999 încheiat între Consiliul General al Municipiului București și Consiliul Local Sector 3	Consiliul General al Municipiului București	...	CF. 225396	9972	225396
719	1.6.2.	Centrul de zi "LICURICI"	Centrul de zi - Servicii destinate activităților de îngrijire, educație, consiliere și orientare școlară pentru copii preșcolari	Stradă	Str. Vasile Lucaciu, nr.34,	34	3	str. V.Lucaciu, propr.nr.32, propr. Nr.36, propr. Nr.61 Restaurant -Casa Basarab'	1998	2.125.400,00 Valoare inventar teren RON 705.200,00	Ordonanță de Urgență, Hotărâre Consiliul Local Sector 3, Protocol de predare primire	Ordonanță de Urgență, Hotărâre Consiliul Local, Protocol de predare primire	HCLS 3 53/21.12.1998 și Protocolul de predare primire nr.1135/21.12.1998 încheiat între Inspectoratul Școlar al Municipiului București și CLS3 în baza art.46 din OUG 26/1997 și art.31 din NM de aplicare a prevederilor OUG 26/1997	Guvernul României, Consiliul Local Sector 3, București, Inspectoratul Școlar al Municipiului București	...	CF. 227597	62659	227597
720	1.6.2.	Centrul de îngrijire și asistență "CASA MAX"	Centrul de îngrijire și asistență - Servicii de asistență medicală, îngrijire și supraveghere permanentă pentru persoane adulte cu handicap	Stradă	Str. Vasile Goldiș, nr.1	1	3	Al. V.Goldiș, spațiu verde. Școala Generală nr.21.	1998	4.018.300,00 Valoare inventar teren RON 984.800,00	Ordonanță de Urgență, Hotărâre Consiliul Local Sector 3, Protocol de predare primire	Ordonanță de Urgență, Hotărâre Consiliul Local, Protocol de predare primire	HCLS 3 53/21.12.1998 și Protocolul de predare primire nr.1135/21.12.1998 încheiat între Inspectoratul Școlar al Municipiului București și CLS3 în baza art.46 din OUG 26/1997 și art.31 din NM de aplicare a prevederilor OUG 26/1997	Guvernul României, Consiliul Local Sector 3, București, Inspectoratul Școlar al Municipiului București	...	CF. 229841	9921	229841
721	1.6.2.	Centrul de zi "Micul Prinț" și "Lizuca"	Centrul de zi - Serviciu social copii	Stradă	Str. Jean Steriadi, nr. 40 A	40A	3	Domeniul public, Domeniul public, Domeniul public, Domeniul public	1998- transformat în creșă în 2016	6.499.502,27	Ordonanță de Urgență, Hotărâre Consiliul Local Sector 3, Protocol de predare primire	Ordonanță de Urgență, Hotărâre Consiliul Local, Protocol de predare primire	HCLS 3 53/21.12.1998 și Protocolul de predare primire nr.1135/21.12.1998 încheiat între Inspectoratul Școlar al Municipiului București și CLS3 în baza art.46 din OUG 26/1997 și art.31 din NM de aplicare a prevederilor OUG 26/1997, HCLS3 220/30.09.2016 și HCLS3 329/29.11.2016	Guvernul României, Consiliul Local Sector 3, București, Inspectoratul Școlar al Municipiului București	...	CF. 225397	34345	225397
		Adăpost pentru victimele violenței în familie "SFÂNȚA MARIA"	Adăpost pentru victimele violenței în familie - Serviciu social mama-copil	Stradă	Str. Jean Steriadi, nr. 40 A	40A	3	Domeniul public, Domeniul public, Domeniul public, Domeniul public	1998/2012	463.900,00	Ordonanță de Urgență, Hotărâre Consiliul Local Sector 3, Protocol de predare primire	Ordonanță de Urgență, Hotărâre Consiliul Local, Protocol de predare primire	HCLS 3 53/21.12.1998 și Protocolul de predare primire nr.1135/21.12.1998 încheiat între Inspectoratul Școlar al Municipiului București și CLS3 în baza art.46 din OUG 26/1997 și art.31 din NM de aplicare a prevederilor OUG 26/1997, HCLS3 220/30.09.2016 și HCLS3 329/29.11.2016	Guvernul României, Consiliul Local Sector 3, București, Inspectoratul Școlar al Municipiului București	Clădire construită pe teren în baza AC 469/01.07.2011 și Proces verbal la terminarea lucrărilor 20602/09.04.2012	CF. 225397	34345	225397
		Casa de tip familial „Crinul Alb”	Casa de tip familial - Serviciu social copii	Stradă	Str. Jean Steriadi, nr. 40 A	40A	3	Domeniul public, Domeniul public, Domeniul public, Domeniul public	1998/2016	915.372,24	Hotărâre a Consiliului General al Municipiului București, Hotărâre Consiliul Local Sector 3	Hotărâre a Consiliului General al Municipiului București, Hotărâre Consiliul Local	HCGMB 150/30.07.2015 și HCLS 3 217/30.09.2015.	Guvernul României, Consiliul Local Sector 3, București	Clădire construită pe teren în baza AC 1043/25.11.2015, CU nr.535/15.04.2015 și Proces verbal la terminarea lucrărilor	...	...	...
722	1.6.2.	Clubul Seniorilor "CODRII NEAMȚULUI"	Servicii destinate reintegrării și reactivării sociale a persoanelor vârstnice	Stradă	Str. Codrii Neamțului, nr.4	4	3	Blocuri de locuințe, str. Codrii Neamțului, str.sld.I.Tudor	2002/2006	309.900,00	Hotărâre Guvern, Hotărâre Consiliul Local Sector 3, Protocol de predare primire	Hotărâre Guvern, Hotărâre Consiliul Local, Protocol de predare primire	HG 1144/2001 și Protocolul de predare primire nr.327/15.01.2002, încheiat între Direcția de Sănătate Publică a Municipiului București și CLS3 prin DPC S3, HCLS 3 150/30.06.2015	Guvernul României, Direcția de Sănătate Publică a Municipiului București Consiliul Local Sector 3, București	Clădire construită pe teren în baza AC 1504/01.11.2006 și Proces verbal de recepție finală 97346/30.06.2008 - schimbat destinația conform HCLS 3 nr.150/30.06.2015	CF. 229840	10631	229840
723	1.6.2.	Centrul de recuperare pentru copii cu dizabilități "SAMUEL"	Centrul de recuperare - Servicii tip asistență psihopedagogică, reabilitare și educație a copiilor cu dizabilități	Stradă	Str. Codrii Neamțului, nr.4	4	3	Blocuri de locuințe, str. Codrii Neamțului, str.sld.I.Tudor	2002	114.700,00	Hotărâre Guvern, Hotărâre Consiliul Local Sector 3, Protocol de predare primire	Hotărâre Guvern, Hotărâre Consiliul Local, Protocol de predare primire	HG 1144/2001 și Protocolul de predare primire nr.327/15.01.2002, încheiat între Direcția de Sănătate Publică a Municipiului București și CLS3 prin DPC S3	Guvernul României, Direcția de Sănătate Publică a Municipiului București Consiliul Local Sector 3, București	...	CF. 229840	10631	229840



724	1.6.2.	Creșa "GREIERAȘU L"	Servicii sociale pentru copii tip creșă	Stradă	Str. Marin Pazon, nr. 2B	2B	3	Domeniul public, str.M.Pazon, Domeniul public, Domeniul public	2003/2016	6.945.017,64	Hotărâre Guvern, Hotărâre Consiliul Local Sector 3	Hotărâre Guvern, Hotărâre Consiliul Local	HG NR.1096/2002, HCLS 3 nr.40/29.07.2003.HCLS3 nr.41/29.07.2003 și HCLS3 nr.55/31.08.2004, HCLS3 nr.220/30.09.2016 și HCLS3 nr.251/11.10.2016	Guvernul României, Consiliul Local Sector 3, București	Clădire transformată în creșă conform HCLS3 nr.220/30.09.2016 și 251/11.10.2016. Construcție extinsă conform CU nr.928/10.06.2015, AC nr.690/14.08.2015 și Proces verbal la terminarea lucrărilor 5950/08.07.2016	CF. 227534	57303	227534
725	1.6.2.	Centrul "CASA SOARELUI"	Serviciu social copii cu autism	Stradă	Str. Marin Pazon, nr. 2B	2B	3	Domeniul public, str.M.Pazon, Domeniul public, Domeniul public	2003/2005	416.600,00	Hotărâre Guvern, Hotărâre Consiliul Local Sector 3	Hotărâre Guvern, Hotărâre Consiliul Local	HG NR.1096/2002, HCLS 3 nr.40/29.07.2003.HCLS3 și HCLS3 nr.55/31.08.2004	Guvernul României, Consiliul Local Sector 3, București	Clădire construită pe teren în baza AC 152/09.03.2005 și Proces verbal la terminarea lucrărilor 12574/04.07.2005	CF. 227534	57303	227534
726	1.6.2.	Centrul de Îngrijire și Asistență pentru Persoane Vârstnice „SF. ANA”	Servicii sociale destinate găzduirii și îngrijirii persoanelor vârstnice	Stradă	Str. Marin Pazon, nr. 2B	2B	3	Domeniul public, str.M.Pazon, Domeniul public, Domeniul public	2003/2009	1.589.700,00	Hotărâre Guvern, Hotărâre Consiliul Local Sector 3	Hotărâre Guvern, Hotărâre Consiliul Local	HG NR.1096/2002, HCLS 3 nr.40/29.07.2003.HCLS3 și HCLS3 nr.55/31.08.2004	Guvernul României, Consiliul Local Sector 3, București	Clădire construită pe teren în baza AC 572/07.05.2008 și Proces verbal la terminarea lucrărilor 70001/08.09.2009	CF. 227534	57303	227534
727	1.6.2.	Centrul de primire în regim de urgență „ COPII STRĂZII”	Servicii sociale destinate asigurării copiilor cu măsură de protecție specială, plasament în regim de urgență	Stradă	Str. Marin Pazon, nr. 2B	2B	3	Domeniul public, str.M.Pazon, Domeniul public, Domeniul public	2003/2010	648.500,00	Hotărâre Guvern, Hotărâre Consiliul Local Sector 3	Hotărâre Guvern, Hotărâre Consiliul Local	HG NR.1096/2002, HCLS 3 nr.40/29.07.2003.HCLS3 și HCLS3 nr.55/31.08.2004	Guvernul României, Consiliul Local Sector 3, București	Clădire construită pe teren în baza AC 822/16.07.2009 și Proces verbal la terminarea lucrărilor 30261/30.04.2010	CF. 227534	57303	227534
728	1.6.2.	Complexul de servicii „CASA NOASTRĂ”	Complex de servicii- Servicii de tip adăpost de zi și noapte pentru copiii străzii cu vârsta între 3 și 18 ani.	Stradă	Str. Rotundă, nr.2	2	3	Alee, Parcare, Str. Rotundă, Parcare	2002	807.000,00 Valoare inventar teren RON 433.600,00	Hotărâre a Consiliului General al Municipiului București, Hotărâre Consiliul Local Sector 3	Hotărâre Consiliul General al Municipiului București, Hotărâre Consiliul Local Sector	HCGMB NR.308/1999 și HCLS 3 9/2002	Consiliul General al Municipiului București, Consiliul Local Sector 3, București	Clădire construită pe teren în baza AC 227/29.04.2002 ( parter ). AC nr.907/05.08.2005 ( etaj 1 ) și Proces verbal de recepție la terminarea lucrărilor 01/14.02.2006. Clădire extinsă cu bloc alimentar în baza AC nr.929/27.08.2009 și Proces verbal de recepție la terminarea lucrărilor nr.64000/16.08.2009	CF. 229820	10035	229820
730	1.6.2.	Centrul de Îngrijire și Asistență " Floarea Speranței "	Centrul de îngrijire și asistență - Servicii de asistență medicală, îngrijire și supraveghere pentru persoane cu handicap	Cale	Calea Vitan nr.269	269	3	Calea Vitan, Bd. Energeticienilor	2004/2007	1.352.400 Valoare inventar teren RON 1.437.900	Hotărâre Consiliul Local Sector 3, Lege, Protocol predate primire	Hotărâre Consiliul Local , Lege, Protocol predate primire	HCLS 3 97/2004, Legea 343/2004, Protocol de predate primire nr.702/24.01.2005	Consiliul Local Sector 3, București, Parlamentul României	Clădire construită pe teren în baza AC 1503/01.11.2006 și Proces verbal la terminarea lucrărilor 71548/29.10.2007 și Proces verbal de recepție finală nr.6517/21.01.2009.	CF. 223217	26964	223217
731	1.6.2.	Clubul Seniorilor „Râmnicu Sărat”	Servicii sociale destinate reintegrării și reactivării sociale a persoanelor vârstnice	Alee	Aleea Râmnicu Sărat, nr.1	1	3	Al.Râmnicu Sărat, Parcare, Teren viran, Biserica Romano-Catolică Al.Râmnicu Sărat nr. 3-5	2001/2004	564.400,00 Valoare inventar teren RON 439.400,00	Hotărâre a Consiliului General al Municipiului București, Hotărâre Consiliul Local Sector 3	Hotărâre a Consiliului General al Municipiului București, Hotărâre Consiliul Local	HCGMB nr.5/2001, HCLS 3 nr.26/29.04.2004	Consiliul General al Municipiului București, Consiliul Local Sector 3, București	...	CF. 227091	45629	227091





732	1.6.2.	Creșa "Ghiocelul"	Servicii sociale pentru copii tip creșă	Bulevard	Bdul. 1 decembrie 1918 nr. 12-14	12-14	3	Al. Barajul Uzului, Alee ( intrarea din 1 Dec 1918 )	2004/2016	6.964.277,56	Hotărâre Guvern, Hotărâre Consiliul Local Sector 3	1.Hotărâre Guvern, 2.Hotărâre Consiliul Local	HG 1096/2002, HCLCS3 52/2004, HCLCS3 58/2004, HCLCS3 185/30.08.2016 și HCLCS3 248/30.10.2015	Guvernul României, Consiliul Local Sector 3, București	Clădire transformată în creșă conform HCLCS3 nr.185/30.08.2016 și 248/30.10.2015. Construcție conform CU nr.2802/15.12.2016. AC nr.536/04.07.2017	CF. 227090	45631	227090
733	1.6.2.	D.G.A.S.P.C. Sector 3 - sediu;	sediu administrativ	Bulevard	Bdul. 1 decembrie 1918 nr. 12-14	12-14	3	Al. Barajul Uzului, Alee ( intrarea din 1 Dec 1918 )	2004/2009	1.753.500,00	Hotărâre Guvern, Hotărâre Consiliul Local Sector 3	Hotărâre Guvern, Hotărâre Consiliul Local	HG 1096/2002, HCLCS3 52/2004, HCLCS3 58/2004	Guvernul României, Consiliul Local Sector 3, București	Clădire construită pe teren în baza AC 118/04.02.2009 și Proces verbal la terminarea lucrărilor 96400/30.11.2009	CF. 227090	45631	227090
734	1.6.2.	Complex de servicii "UNIREA"	Complex de servicii - Serviciu social adulți	Bulevard	Bdul. 1 decembrie 1918 nr. 12-14	12-14	3	Al. Barajul Uzului, Alee ( intrarea din 1 Dec 1918 )	2004/2007	701.200,00	Hotărâre Guvern, Hotărâre Consiliul Local Sector 3	Hotărâre Guvern, Hotărâre Consiliul Local	HG 1096/2002, HCLCS3 52/2004, HCLCS3 58/2004	Guvernul României, Consiliul Local Sector 3, București	Clădire construită pe teren în baza AC 1495/31.10.2006 și Proces verbal la terminarea lucrărilor din 25.06.2007 și Proces verbal de recepție	CF. 227090	45631	227090
735	1.6.2.	Centrul de servicii "Pistruiatul"	centru de servicii	strada	str. Niță Elinescu nr. 64	64	3		2003		Lege		Legea nr. 343/2004 pentru modificarea și completarea Ordonanței de urgență a Guvernului nr. 102/1999 privind protecția specială și încadrarea în muncă a persoanelor cu handicap	Guvernul României				
736	1.6.2.	Complex de servicii sociale pentru persoane fără adăpost	Servicii sociale pentru persoanele fără adăpost de tip găzduire, hrană, asistență medicală	Bulevard	B-dul 1 decembrie 1918, nr. 9J	9J	3	Domeniul public, Bd. 1 Dec 1918, Domeniul public, Municipiul București	2005/2006	1.041.600,00 Valoare inventar teren RON 383.900,00	Hotărâre a Consiliului General al Municipiului București, Proces verbal de predare primire, Hotărâre Consiliu Local Sector 3	Hotărâre a Consiliului General al Municipiului București, Proces verbal de predare primire, Hotărâre Consiliu Local	HCGMB NR.308/1999, HCLCS 3 nr.57/31.05.2005 și PV de predare primire nr.7267/17.08.2006	Consiliul General al Municipiului București, Consiliul Local Sector 3, București	Clădire construită pe teren în baza AC 1210/10.10.2005 și Proces verbal la terminarea lucrărilor 65567/31.10.2006.	CF. 225395	9965	225395
776	1.6.4	Spațiu administrativ	Spațiu administrativ	strada	str. Nerva Traian	nr. 1, bloc K 6			2007		Hotărâre, carte funciară colectivă		Hotărârea Consiliului General al Municipiului București nr. 207/20.09.2007	CGMB	Hotărârea Consiliului General al Municipiului București nr. 207/20.09.2007	219016		219016
777	1.6.2.	Grădinița nr.3	Suprafața teren-3258 mp C1 - grădiniță - 464 mp construit la sol	Str	Plt.Nedeleu Ion	31	3		2009	10.676.947	Legea 1/2011 HCGMB nr.151/2001					212929	362215/19.10.2009	vechi-12144 nou-212929
778	1.6.2.	Grădinița nr. 24	Suprafața teren-3873 mp C1- grădiniță - 804 mp construit la sol C2-curte lumină - 20 mp construit la sol C3-ghenă - 5 mp construit la sol	Str	Lt.Pascu Nicolae	12	3		2009	11.991,726	Legea 1/2011 HCGMB nr.151/2001					212738	326351/16.09.2009	vechi-12083 nou-212738
780	1.6.2.	Grădinița Floare de Colț ( fosta nr. 64)	Suprafața teren-6373 mp C1- grădiniță - 1122 mp construit la sol C2-ghenă - 11 mp construit la sol	Alee	Ramnicu Sarat	1	3		2009	20.338.466	Legea 1/2011 HCGMB nr.151/2001					212737	326347/16.09.2009	vechi-12084 nou-212737
789	1.6.2.	Grădinița nr. 154	Suprafața teren - 5654 mp C1-gradinița-470 mp construita la sol C2-gradinița-783 mp construit la sol	Alee	Aleea Barajul Uzului	9	3		2009	16.601,184	Legea 1/2011 HCGMB nr.151/2001					212915	362226/19.10.2009 Rectificare (actualizare informatii)	vechi - 12139 nou-212915
790	1.6.2.	Grădinița nr. 160	Suprafața teren - 4146 mp C1- gradinița-799 mp construit la sol C2-gheana-19 mp construit la sol.	Alee	Aleea Perisoru	9	3		2009	9.771,467	Legea 1/2011 HCGMB nr.151/2001					212887	341480/30.09.2009	vechi - 12110 nou-212887



791	1.6.2	Grădinița Brandusa (fosta nr.161)	Suprafata teren - 5048 mp C1- gradinita-953 mp construit la sol C2- gradinita-225 mp construit la sol	Str	Branduselor	37-43	3		2009	22.032.669	Legea 1/2011 HCGMB nr.151/2001					212783	341466/30. 09.2009	vechi - 12104 nou- 212783
792	1.6.2	Grădinița nr. 187 (Corp A+Corp B)	Suprafata teren - 8233 mp C1- gradinita-790 mp construit la sol C2-gradinita-948 mp construit la sol C3-ghena-15 mp construit la sol C4-bazin apa-14 mp construit la sol C5-punct termic-25 mp construit la sol	Str	Magnetului	1	3		2009	21.667.180	Legea 1/2011 HCGMB nr.151/2001					212906	341482/30. 09.2009	vechi- 12125 nou- 212906
793	1.6.2	Grădinița nr. 191	Suprafata teren - 7610 mp C1-gradinita- 943 mp construit la sol C2-gradinita-386 mp construit la sol C3-ghena-12 mp construit la sol C4-magazie-57 mp construit la sol	Str	Cozla	1	3		2009	8.272.036	Legea 1/2011 HCGMB nr.151/2001					98329	341470/30. 09.2009	12105
794	1.6.2	Grădinița nr. 196	Suprafata teren- 6465 mp C1-gradinita-791 mp construit la sol C2-ghena-11 mp construit la sol	Str	Plt.Petre Ionescu	76	3		2009	11.693.948	Legea 1/2011 HCGMB nr.151/2001					212782	341462/30. 09.2009	vechi- 12103 nou- 212782
795	1.6.2	Grădinița nr. 211	Suprafata teren- 7003 mp C1-gradinita-1357 mp construit la sol C2-ghena-16 mp construit la sol	Str	Trapezului	1A	3		2009	12.163.358	Legea 1/2011 HCGMB nr.151/2001					212886	341475/30. 09.2009	vechi- 12109 nou- 212886
796	1.6.2	Grădinița nr. 216	Suprafata teren-4499 mp C1-gradinita -470 mp construit la sol C2-gradinita -374 mp construit la sol C3-ghena-9 mp construit la sol	Str	Barajul Rovinari	10	3		2009	9.151.768	Legea 1/2011 HCGMB nr.151/2001					212946	371632/27. 10.2009	vechi- 12151 nou- 212946
797	1.6.2	Grădinița nr. 231 Corp A	Suprafata teren-2661 mp C1-gradinita -323 mp construit la sol C2-anexa-18 mp construit la sol	Str	Codrii Neamtului	68	3		2009	7.626.492	Legea 1/2011 HCGMB nr.151/2001					212922	362222/19. 10.2009	vechi- 12135 nou- 212922
799	1.6.2	Grădinița nr. 232	Suprafata teren-6247 mp C1- gradinita A-811 mp construit la sol C2- gradinita B-787 mp construit la sol	Str	Patrioților	3	3		2009	18.949.436	Legea 1/2011 HCGMB nr.151/2001					212933	371645/27. 10.2009	vechi- 12148 nou- 212933
804	1.6.2	Grădinița Pestisorul de Aur Corp A	Suprafata teren-6550 mp C1- gradinita -790 mp construit la sol	Str	Rotunda	19	3		2009	15.254.972	Legea 1/2011 HCGMB nr.151/2001					212917	362216/19. 10.2009	12133
805	1.6.2	Grădinița nr. 255	Suprafata teren-6968 mp din acte, 6792 mp masurata C1- gradinita -945 mp construit la sol C2- gradinita -778 mp construit la sol C3-centrala termica-30 mp construit la sol C4-ghena-16 mp construit la sol C5-curte lumina-7 mp construit la sol C6-curte lumina-8 mp construit la sol	Bd	Energeticienilor	3	3		2012	23.519.554	Legea 1/2011 HCGMB nr.151/2001					223153	19604/28.0 5.2012	223153
808	1.6.2	Școala Gimnazială Voievod Neagoe Basarab (fosta nr.16)	Suprafata teren-8045 mp din acte, 8107 mp masurata C1- scoala-1127 mp construit la sol C2-intrare elevi-12 mp construit la sol C3-magazie-18 mp construit la sol C4-ghena-12 mp construit la sol	Intr	C-tin Brancusi	7	3		2010	19.216.199	Legea 1/2011 HCGMB nr.151/2001					214903	375194/23. 08.2011	vechi- 12808 nou- 214903
			sala sport nefinalizata - 778 mp construit la sol								Autorizatie de construire							



809	1.6.2	Școala Gimnazială nr. 20	Suprafata teren-10186 mp C1- scoala-1453 mp construit la sol C2- scoala-593 mp construit la sol C3- scoala-761 mp construit la sol	Str	Prevederii	19	3		2009	18.767.070	Legea 1/2011 HCGMB nr.151/2001					213624	171987/16. 03.2010	vechi- 12294 nou- 213624
810	1.6.2	Școala Gimnazială Liviu Rebreanu (fosta nr.21)	Suprafata teren-7862 mp C1-scoala-1121 mp construit la sol C2-intrare principala-32 mp construit la sol C3-intrare elevi-11 mp construit la sol C4-magazie-56 mp construit la sol	Alee	Barajul Rovinari	1	3		2009	13.475.359	Legea 1/2011 HCGMB nr.151/2001					212715	320198/09. 09.2009	vechi- 12072 nou- 212715
811	1.6.2	Școala Gimnazială Mexic (fosta nr.22)	Suprafata teren-9083 mp C1- scoala-773 mp construit la sol C2-sala sport-1047 mp construit la sol	Bd	1 Decembrie 1918	34	3		2011	15.179.504	Legea 1/2011 HCGMB nr.151/2001					214944	403800/14. 09.2011	vechi- 12835 nou- 214944
812	1.6.2	Școala Gimnazială nr. 47	Suprafata teren-12718 mp din acte, 12296 mp masurata C1- scoala-607 mp construit la sol C2-cladire-355 mp construit la sol C3-magazie-138 mp construit la sol C4-ghena-10 mp construit la sol	Sos	Garii Catelu	130	3		2010	8.319.992	Legea 1/2011 HCGMB nr.151/2001					223313	29873/25.0 7.2012	223313
813	1.6.2	Școala Gimnazială nr. 54	Suprafata teren-4643 mp din acte, 4632 mp masurata C1- scoala-578 mp construit la sol C2- cladire-539 mp construit la sol	Str	Istriei	19	3		2010	13.798.178	Legea 1/2011 HCGMB nr.151/2001					223262	27024/05.0 7.2012	223262
814	1.6.2	Școala Gimnazială nr. 55	Suprafata teren-9558 mp C1- scoala- 1259 mp construit la sol C2-cladire -386 mp construit la sol	Str	Industiilor	46	3		2011	18.251.103	Legea 1/2011 HCGMB nr.151/2001					214893	305305/12. 08.2011 Rectificare carte funciara 12008/22.1	vechi- 12793 nou- 214893
			sala sport - 300 mp construit la sol						2015		Autorizatie de construire							
			Suprafata teren-2585 mp C1- gradinita - 734.80 mp construit la sol	Bd	Basarabiei	256	3		2009		Legea 1/2011 HCGMB nr.151/2001					230904	21590/19.1 1.2002	vechi- 5887/18 nou- 230904
815	1.6.2	Școala Gimnazială nr. 67	Suprafata teren-9170 mp din acte, 9162 mp masurata C1- scoala - 2010 mp construit la sol C2-terasa - 17 mp construit la sol C3 - terasa - 35 mp construit la sol C4 - terasa - 12 mp construit la sol C5 - terasa - 9 mp construit la sol C6 - terasa - 12 mp construit la sol C7 - ghena- 13 mp construit la sol	Str	Magnetului	1-3	3		2010	14.203.175	Legea 1/2011 HCGMB nr.151/2001					214894	368166/17. 08.2011	vechi- 12795 nou- 214894
816	1.6.2	Școala Gimnazială Cezar Bolliac (fosta nr.70)	Suprafata teren-5343 mp C1- scoala - 1077 mp construit la sol C2-intrare elevi-16 mp construit la sol C3-terasa-22 mp construit la sol C4-ghena-12 mp construit la sol C5-magazie-57 mp construit la sol	Str	Tiglina	37	3		2009	13.954.449	Legea 1/2011 HCGMB nr.151/2001					212612	269343/16. 07.2009	vechi- 12004 nou- 212612
			sala sport - 1043 mp construit la sol						2014		Autorizatie de construire							
			C1- scoala - 200 mp construit la sol	Str	Parfumului	31	3		2010									



817	1.6.2	Școala Gimnaziala Barbu Delavrancea (fosta nr.73)	Suprafata teren-3020 mp C1-scoala- 732 mp construit la sol	Str	Matei Basarab	28-30	3		2010	8,908.359	Legea 1/2011 HCGMB nr.151/2001						214479	144782/16. 02.2011	vechi- 12595 nou- 214479		
			C1- scoala - 200 mp construit la sol	Str	Parfumului	31	3		2010												
820	1.6.2	Școala Gimnaziala nr. 80	Suprafata teren-8955 mp C1- scoala-1218 mp construit la sol C2-cladire-146 mp construit la sol C3- scoala-1619 mp construit la sol C4-sala sport-400 mp construit la sol C5-curte lumina-19 mp construit la sol	Calea	Dudesti	191	3		2010	29,306.708	Legea 1/2011 HCGMB nr.151/2001							214604	207917/07. 04.2011	vechi- 12651 nou- 214604	
821	1.6.2	Școala Gimnaziala nr. 81	Suprafata teren-6233 mp C1-corp cladire-777 mp construit la sol	Str	Nerva Traian	33	3		2010	22,490,205	Legea 1/2011 HCGMB nr.151/2001							214508	153873/24. 02.2011	vechi- 12603 nou214508	
			gradinita - 215.08 mp construit la sol	Bd	Octavian Goga	10	3				0	Proprietar ROMATSA (contract de asociere intre PS3 si Romatsa pt functionarea gradinitei)									
			gradinita - 279.43 mp construit la sol	Bd	Octavian Goga	10	3				0										
			gradinita - 114.37 mp construit la sol	Bd	Octavian Goga	8	3				0										
822	1.6.2	Școala Gimnaziala nr. 82	Suprafata teren-10096 mp C1- scoala-1451 mp construit la sol C2-sala sport-563 mp construit la sol C3-intrare elevi-11 mp construit la sol C4-magazie-56 mp construit la sol	Str	Jean Steriadi	17	3		2009	25,659,436	Legea 1/2011 HCGMB nr.151/2001							213339	114281/19. 01.2010	vechi- 12235 nou- 213339	
823	1.6.2	Școala Gimnaziala nr. 84	Suprafata teren-3889 mp C1- scoala-1498 mp construit la sol C2-sala sport-496 mp construit la sol C3-pasaj-34 mp construit la sol C4-ghena-19 mp construit la sol	Calea	Vitan	135	3		2010	15,903,722	Legea 1/2011 HCGMB nr.151/2001							214472	144794/16. 02.2011	vechi- 12593 nou- 214472	
824	1.6.2	Școala Gimnaziala nr. 86	Suprafata teren-13702 mp C1-scoala-1077 mp construit la sol C2-intrare elevi-16 mp construit la sol C3- gradinita-981 mp construit la sol C4-curte lumina-6 mp construit la sol C5-curte lumina-6 mp construit la sol	Str	Reconstructie i	6A	3		2010	34,187,472	Legea 1/2011 HCGMB nr.151/2001							214473	144796/16. 02.2011 Rectificare carte funciara 22434/08.0 6.2012	vechi- 12594 nou- 214473	
825	1.6.2	Școala Gimnaziala Mihai Botez (fosta nr.87)	Suprafata teren-10366 mp C1- scoala-1085 mp construit la sol C2-sala sport neterminata-743 mp construit la sol	Str	Ramnicu Valcea	32	3		2010	20,291,894	Legea 1/2011 HCGMB nr.151/2001							223190	27019/05.0 7.2012	223190	
826	1.6.2	Școala Gimnaziala nr. 88	Suprafata teren-12733 mp din acte, 12732 mp masurata C1-scoala-1075 mp construit la sol C2-intrare elevi-13 mp construit la sol C3-sala sport-1052 mp construit la sol C4-anexa-14 mp construit la sol C5-magazie-57 mp construit la sol	Str	Odobesti	3	3		2009	36,424,812	Legea 1/2011 HCGMB nr.151/2001							213758	183219/25. 03.2010	vechi- 12306 nou- 213758	
			Suprafata teren-5972 mp C1-gradinita-844 mp construit la sol C2-gradinita-409 mp construit la sol C3-ghena-30 mp construit la sol	Str	Odobesti	1A	3		2009		Legea 1/2011 HCGMB nr.151/2001									212905	341567/30. 09.2009



828	1.6.2	Școala Gimnazială nr. 92	Suprafata teren-8763 mp C1-scoala-1042 mp construit la sol C2-intrare principala-17 mp construit la sol C3-intrare elevi-14 mp construit la sol C4-magazie-13 mp construit la sol	Alee	Vlahita	1A	3		2009	15.596.824	Legea 1/2011 HCGMB nr.151/2001					97199	269339/16. 07.2009	12003
830	1.6.2	Școala Gimnazială nr. 95	Suprafata teren-4222 mp C1-scoala-1529 mp construit la sol	Str	Foisorului	111-113	3		2010	13.095.140	Legea 1/2011 HCGMB nr.151/2001					214477	144792/16. 02.2011	Vechi- 12596 nou- 214477
833	1.6.2	Școala Gimnazială nr. 149	Suprafata teren-7661 mp C1-scoala-1080 mp construit la sol C2-intrare principala-15 mp construit la sol C3-intrare elevi-15 mp construit la sol C4-magazie-18 mp construit la sol	Alee	Perisoru	4	3		2009	9.273.264	Legea 1/2011 HCGMB nr.151/2001					213756	183217/25. 03.2010	vechi- 12305 nou- 213756
			sala sport nefinalizata - 787 mp construit la sol															
834	1.6.2	Școala Gimnazială nr. 195	Suprafata teren-15870 mp din acte, 15212 mp masurata C1-scoala-1092 mp construit la sol C2-scoala-685 mp construit la sol C3-sala sport-1047 mp construit la sol C4-intrare-64 mp construit la sol	Str	Lunca Bradului	2	3		2011	35.449.327	Legea 1/2011 HCGMB nr.151/2001					214891	365561/12. 08.2011	vechi- 12792 nou- 214891
									2014 2016									
837	1.6.2	Școala Gimnazială nr. 200	Suprafata teren-5437 mp din acte, 4870 mp masurata C1-scoala-765 mp construit la sol C2-anexa-10 mp construit la sol C3-anexa-12 mp construit la sol	Str	Postavaru	13	3		2009	11.426.280	Legea 1/2011 HCGMB nr.151/2001					212770	334183/23. 09.2009	vechi- 12095 nou- 212770
838	1.6.2	Școala Specială nr. 5	Suprafata teren - 3474 mp C1- scoala- 679 mp construit la sol C2-cladire-200 mp construit la sol C3-ghena-16 mp construit la sol C4-cabina poarta-5 mp construit la sol	Str	Turturelelor	13	3		2009	8.942.716	Legea 1/2011 HCGMB nr.151/2001					212959	383021/05. 11.2009	vechi- 12163 nou- 212959
									2011									
839	1.6.2	Liceul Teoretic Alexandru Ioan Cuza	Suprafata teren - 19468 mp C1-liceu-1242 mp construit la sol C2- sala sport-594 mp construit la sol C3- anexa-14 mp construit la sol C4-anexa-37 mp construit la sol C5-ateliere-374 mp construit la sol	Alee	Barajul Dunarii	5	3		2009	34.439.128	Legea 1/2011 HCGMB nr.151/2001					212896	334103/23. 09.2009 Rectificare carte funciara 441964/30. 12.2009	vechi- 12118 nou- 212896
840	1.6.2	Liceul Teoretic Decebal	Suprafata teren - 28619 mp din acte, 28618 mp masurata C1-liceu-1445 mp construit la sol C2-intrare principala-20 mp construit la sol C3-intrare elevi-12 mp construit la sol C4-anexa-25 mp construit la sol C5-atelier-1223 mp construit la sol C6-biserica-94 mp construit la sol C7-camin 837 mp construit la sol C8-camin 832 mp construit la sol C9-magazie-142 mp construit la sol C10-magazie-85 mp construit la sol C11-magazie-33 mp construit la sol C12-cabina paza-5 mp construit la sol C13-cabina paza-5 mp construit la sol	Bd	Energeticienilor	9-11	3		2009	50.981.687	Legea 1/2011 HCGMB nr.151/2001					212763	269336/16. 07.2009 Rectificare carte funciara 441994/30. 12.2009	vechi - 12088 nou- 212763



842	1.6.2	Colegiul Național Matei Basarab	Suprafata teren - 7285 mp C1-liceu corp A-2292 mp construit la sol C2-liceu corp B-624 mp construit la sol C3-liceu corp C-131 mp construit la sol C4-liceu corp D-176 mp construit la sol C5-anexa-29 mp construit la sol C6-anexa-17 mp construit la sol C7-regulator gaze-2 mp construit la sol C8-cabina poarta-8 mp construit la sol C9-curte lumina-13 mp construit la sol C10-ghena-14 mp construit la sol	Str	Matei Basarab	32-34	3		2009	43.587.705	Legea 1/2011 HCGMB nr.151/2001				212937	371619/27.10.2009	vechi - 12149 nou- 212937
843	1.6.2	Școala Superioara Comerciala Nicolae Kretzulescu	Suprafata teren - 5250 mp din acte, 5241 mp masurata C1-liceu corp A-1219 mp construit la sol C2-liceu corp B-485 mp construit la sol C3-liceu corp C-418 mp construit la sol C4-sala sport-433 mp construit la sol C5-birouri-179 mp construit la sol C6-centrala termica-65 mp construit la sol C7-magazie-25 mp construit la sol C8-magazie-69 mp construit la sol C9-anexa-14 mp construit la sol	Bd	Hristo Botev	17-19	3		2009	25.146.580	Legea 1/2011 HCGMB nr.151/2001				212972	387868/10.11.2009 Rectificare carte funciara 441995/30.12.2009	vechi - 12170 nou- 212972
848	1.6.2	Colegiul Tehnic Mihai Bravu	Suprafata teren - 26437 mp C1-liceu-1229 mp construit la sol C2-sala sport-459 mp construit la sol C3-liceu-418 mp construit la sol C4-liceu-1769 mp construit la sol C5-liceu-879 mp construit la sol C6-anexa-16 mp construit la sol C7-anexa-179 mp construit la sol C8-ateliere-573 mp construit la sol C9-ateliere-309 mp construit la sol C10-rampa-52 mp construit la sol C11-anexa-29 mp construit la sol C12-anexa-135 mp construit la sol C13-anexa-17 mp construit la sol C14-cabina poarta-14 mp construit la sol	Sos	Mihai Bravu	428	3		2009	66.553.777	Legea 1/2011 HCGMB nr.151/2001				213340	114287/19.10.2010	vechi - 12234 nou- 213340
			Suprafata teren - 11091 mp C1- scoala - 1273 mp construit la sol C2-sala sport - 542 mp construit la sol C3- gradinita Sc.86-389 mp construit la sol C4-centrala termica-19 mp construit la sol C5-magazie-17 mp construit la sol C6-ghena-20 mp construit la sol C7-curte lumina-8 mp construit la sol C8-curte lumina -11 mp construit la sol	Str	Pictor Ion Tuculescu	42	3		2010		Legea 1/2011 HCGMB nr.151/2001					214890	365555/12.08.2011
849	1.6.2	Colegiul Tehnic Elie Radu	Suprafata teren - 8208 mp din acte, 6891 mp masurata C1- liceu-681 mp construit la sol	Bd	Energeticienilor	3-5	3		2009	41.808.988	Legea 1/2011 HCGMB nr.151/2001				212957	383159/05.11.2009	vechi - 12165 nou- 212957
			complex sportiv - 2580 mp construit la sol						2011		Autorizatie de construire						
852	1.6.2	Colegiul Tehnic Dragomir Hurmuzescu	Suprafata teren - 7528 mp din acte, 7527 masurata C1-liceu-944 mp construit la sol C2-camin-519 mp construit la sol C3-ateliere-390 mp construit la sol C4-magazie-288 mp construit la sol C5-anexa-21 mp construit la sol C6-anexa-7 mp construit la sol C7-anexa-5 mp construit la sol C8-acces subsol-32 mp construit la sol C9-anexa-11 mp construit la sol C10-anexa-14 mp construit la sol C11-cabina poarta-10 mp construit la sol C12-sas-6 mp construit la sol	Bd	Basarabia	256	3		2009	21.487.623	Legea 1/2011 HCGMB nr.151/2001				213342	114295/19.01.2010	vechi - 12237 nou- 213342




853	1.6.2	Liceul Teoretic Benjamin Franklin	Suprafata teren - 6125 mp C1-liceu-1086 mp construit la sol C2-intrare elevi-13 mp construit la sol C3-magazie-19 mp construit la sol C4-magazie-112 mp construit la sol C5-magazie-8 mp construit la sol C6-magazie-22 mp construit la sol	Str	Pictor Tatarescu Gheorghe	1	3	2009	22.976.765	Legea 1/2011 HCGMB nr.151/2001				212958	383024/05.11.2009 Rectificare carte funciara 442003/30.12.2009	vechi-12162 nou-212958
3483	1.10	Piața Iosif Albu	Piață, suprafață 2.146 mp	strada	Iosif Albu	1	3			Act administrativ nr. 164, 31.10.2011, emis de Consiliul Local al Sectorului 3, Hotărârea nr. 272/31.10.2013 emisă de Consiliul general al Municipiului București, Hotărârea nr. 311/28.11.2013 emisă de Consiliul Local al Sectorului 3, Declarația nr. 13373/05.12.2014 emisă de Primar Robert Sorin Negoită	Act Normativ, Hotărârea Consiliului Local	Act administrativ nr. 164, 31.10.2011, emis de Consiliul Local al Sectorului 3, Hotărârea nr. 272/31.10.2013 emisă de Consiliul general al Municipiului București, Hotărârea nr. 311/28.11.2013 emisă de Consiliul Local al Sectorului 3, Declarația nr. 13373/05.12.2014 emisă de Primar Robert Sorin Negoită	Primăria Sectorului 3, Consiliul General al Municipiului București	226157	63864	226157
3484	1.10	Piața Trapezului	Piață, suprafață 1054 mp	strada	Trapezului	1	3			Act administrativ nr. 13378/05.12.2014, emis de Primăria Sector 3, Hotărârea nr. 272/31.10.2013 emisă de CGMB, Hotărârea nr. 164/2011 emisă de Consiliul Local Sector 3, Hotărârea nr. 311/28.11.2014 emisă de Consiliul Local Sector 3	Act Normativ, Hotărârea Consiliului Local	Act administrativ nr. 13378/05.12.2014, emis de Primăria Sector 3, Hotărârea nr. 272/31.10.2013 emisă de CGMB, Hotărârea nr. 164/2011 emisă de Consiliul Local Sector 3, Hotărârea nr. 311/28.11.2014 emisă de Consiliul Local Sector 3	Primăria Sectorului 3, Consiliul General al Municipiului București, CGMB	226238	14693	226238


Director Executiv,  
Radu Alexandru Munteanu

PREȘEDINTE DE ȘEDINȚĂ

Șef Serviciu Administrativ  
Dan Comănescu




Întocmit  
Marțoara Petrică



Nr. crt.	Cod clasificare	Denumirea bunului	Elemente de identificare descriptive					Vecini	Anul dobândirii, după caz, al dării în folosință	Valoare inventar - ron -	Denumire act proprietate sau alte acte doveditoare	Situatia juridica			Observatii	Număr Carte Funciară	Încheiere de intabulare	Nr. cadastral
			Elemente de identificare descriptive	Adresa								Tip act	nr./data	Emitent				
				Tip arteră	Denumire artera	Nr. poștal	Sector											
3485	1.6.2	Gradinita nr.68 + Scoala Gimnaziala Nr.116	Suprafață teren-11778 mp C1 - scoala - 1055 mp construit la sol C2 - gradinita - 968 mp construit la sol	Str	Gura Ialomitei	20	3		2010 2012	27,306,701	Legea 1/2011 HCGMB nr.151/2001				223538	39911/28.09.2012	223538	
			sala sport - 1489 mp construit la sol						2015									3,205,848
3486	1.6.2	Gradinita nr.69 + Scoala Gimnaziala Al.I. Cuza (fosta nr.199)	Suprafata teren - 11688 mp C1- scoala -773 mp construit la sol C2-anexa-8 mp construit la sol C3-ghena-16 mp construit la sol C4 - gradinita -970 mp construit la sol C5-curte lumina-7 mp construit la sol C6-curte lumina-6 mp construit la sol.	Bd	Nicolae Grigorescu	14	3		2009	29,219,844	Legea 1/2011 HCGMB nr.151/2001				213341	114284/19.10.2010	vechi-12236 nou-213341	
3487	1.6.2	Gradinita nr.70 + Liceul Teoretic Nichita Stanescu	Suprafata teren - 40657 mp din acte, 40855 mp masurata C1 - liceu -2510 mp construit la sol C2 - atelier - 1632 mp construit la sol C4 - anexa-7 mp construit la sol C6-curte adancita-184 mp construit la sol C7-sala sport -1378 mp construit la sol C8- anexa-52 mp construit la sol C9 - anexa-572 mp construit la sol C10 - cantina- 1573 mp construit la sol C12 -anexa-99 mp construit la sol C13 - camin- 856 mp construit la sol C15- camin-610 mp construit la sol	Str	Lucretiu Patrascanu	12	3		2009	80,090,192	Legea 1/2011 HCGMB nr.151/2001				213103	419365/08.12.2009 Rectificare carte funciara 19324/15.03.2018	vechi-12196 nou-213103	



*[Handwritten signature]*



3488	1.6.2	<b>Grădinița nr.71 Corp A + Liceul Teoretic Dante Alighieri</b>	Suprafata teren - 15313 mp C1-liceu-1235 mp construit la sol C2-sala sport-589 mp construit la sol C3-gradinița-535 mp construit la sol C4 - bazin inot-400 mp construit la sol C5 - ghenă-19 mp construit la sol	Alee	Aleea Fuiorului	9	3	2009	46,415,396	Legea 1/2011 HCGMB nr.151/2001				212951	362209/1 9.10.2009 Rectificare e carte funciara 441992/3 0.12.2009	vechi- 12155 nou- 212951
3489	1.6.2	<b>Grădinița nr.71 Corp B+ Scoala Gimnaziala Nicolae Labis (fosta nr.89)</b>	Suprafata teren - 8445 mp C1-scoala -769 mp construit la sol C2- gradinița - 387 mp construit la sol C3 - curte lumina-11 mp construit la sol	Str	Firidei	2	3	2009	20,658,055	Legea 1/2011 HCGMB nr.151/2001				213623	171985/1 6.03.2010	vechi- 12292 nou- 213623
3490	1.6.2	<b>Grădinița nr. 187 Corp C + Scoala Gimnaziala Nr.78</b>	Suprafata teren - 5729 mp din acte, 5749 mp masurata C1- gradinița-386 mp construit la sol C2- scoala-612 mp construit la sol	Sos	Garii Catelu	50	3	2010	10,424,550	Legea 1/2011 HCGMB nr.151/2001				214892	365572/1 2.08.2011	vechi - 12791 nou- 214892
3491	1.6.2	<b>Grădinița nr.231- corp B + Scoala Gimnaziala Federico Garcia Lorca (fosta nr.196)</b>	Suprafata teren-7956 mp C1-gradinița -788 mp construit la sol C2-scoala - 1069 mp construit la sol	Str	Cozla	1	3	2011	20,113,555	Legea 1/2011 HCGMB nr.151/2001				214888	365567/1 2.08.2011 Rectificare e carte funciara 23644/15. 06.2012	vechi- 12790 nou- 214888
3492	1.6.2	<b>Grădinița Pestisorul de Aur Corp B + Scoala Gimnaziala nr.112</b>	Suprafata teren-8913 mp din acte, 8914 mp masurata C1-scoala -1055 mp construit la sol C2 - intrare elevi -15 mp construit la sol C3-anexa- 17 mp construit la sol C4- gradinița -788 mp construit la sol C5-curte lumina-6 mp construit la sol C6-curte lumina-7 mp construit la sol	Str	Pătulului	2	3	2009	19,947,026	Legea 1/2011 HCGMB nr.151/2001				212771	322370/1 1.09.2009	vechi- 12094 nou- 212771
3493	1.6.2	<b>Grădinița nr. 239</b>	Suprafata teren-1637 mp C1- gradinița -351 mp construit la sol C2-magazie-14 mp construit la sol C3-magazie-12 mp construit la sol	Str	Pictor Ion Tuculescu	38A	3	2009	518,656	Legea 1/2011 HCGMB nr.151/2001					371637/2 009	12188



*[Handwritten signature]*

			Suprafata teren-2759 mp C1- gradinita -329 mp construit la sol C2-anexa-17 mp construit la sol	Str	Dristorului	102	3		2009	7,703,030	Legea 1/2011 HCGMB nr.151/2001					212918	362219/1 9.10.2009	vechi- 12134 nou- 212918
3494	1.6.2	Grădinița nr. 240	Suprafata teren-3148 mp C1-gradinita -324 mp construit la sol	Str	Rotunda	1	3		2009	454,654	Legea 1/2011 HCGMB nr.151/2001					212916	362218/1 9.10.2009	vechi- 12132 nou- 212916
			Suprafata teren-1662 mp C1- gradinita -349 mp construit la sol C2-magazie-6 mp construit la sol	Str	Fildesului	1A	3		2009	231,687	Legea 1/2011 HCGMB nr.151/2001						212934	371641/2 7.10.2009
3495	1.6.2	Școala Gimnaziala Leonardo Da Vinci (fosta nr.75) + Școala Gimnaziala de Arte nr.5	Suprafata teren-10665 mp din acte, 6847 mp masurata C1-scoala-1389 mp construit la sol C2-magazie-12 mp construit la sol	Str	Gheorghe Petrascu	55	3		2010	19,021,979	Legea 1/2011 HCGMB nr.151/2001					215076	482049/1 6.11.2011	vechi- 12888 nou- 215076
			Scoala Gimnaziala de Arte nr.5 - 1342 mp						2012	18,321,720	Autorizatie de construire							
3496	1.6.2	Colegiul Tehnic C. Nenițescu + Liceul Teoretic Baptist Logos	Suprafata teren - 28748 mp din acte, 28733 mp masurata C1- liceu-1108 mp construit la sol C4-laboratoare-1760 mp construit la sol C5-sala sport-756 mp construit la sol C6-camin-721 mp construit la sol C7-depozit de carte-790 mp construit la sol C10-statie pompare-21 mp construit la sol C11-camin-855 mp construit la sol C13-rezervor-51 mp construit la sol C14-atelier-1116 mp construit la sol C18-cabina poarta-8 mp construita la sol	Bd	Theodor Pallady	26	3		2009	33,516,585	Legea 1/2011 HCGMB nr.151/2001					212947	334097/2 3.09.2009 Rectificar e carte funciara 441984/3 0.12.2009 Actualizar e carte funciara 27289/06. 05.2015	vechi- 12152 nou- 212947



3497	1.6.2	Colegiul Tehnic Anghel Saligny	din acte, 19528 mp masurata C1-liceu-1116 mp construit la sol C2-liceu-432 mp construit la sol C3-liceu-479 mp construit la sol C4-sala sport-1074 mp construit la sol C5-intrare elevi-12 mp construit la sol C6-ateliere-1396 mp construit la sol C7-post trafo-38 mp construit la sol C9-magazie-174 mp construit la sol C10-ghena-14 mp construit la sol C11-ateliere-237 mp construit la sol C12-ateliere-444 mp construit la sol C13-birouri-519 mp construit la sol C14-cos fum-2 mp construit la sol	Bd	Nicolae Grigorescu	12	3	2009	54,086,009	Legea 1/2011 HCGMB nr.151/2001					212952	362208/1 9.10.2009 Actualizare informatii cartea funciara 72896/27.09.2018	vechi-12156 nou-212952
			Suprafata teren - 2237 mp C1-camin-793 mp construit la sol C2-sala sport-140 mp construit la sol C3-magazie-18 mp construit la sol C4-ghena-8 mp construit la sol	Alee	Buchetului	1	3	2010									
3498	1.6.2	Colegiul Tehnic Theodor Pallady (fost Grup Scolar Industrial nr.19-RATB + fost Grup	Suprafata teren - 6374 mp C1-liceu-817 mp construit la sol C2-curte lumina-128 mp construit la sol C3-anexa-4 mp construit la sol C4-anexa-13 mp construit la sol C5-laboratoare-994 mp construit la sol C6-ghena-14 mp construit la sol C7-sala sport-595 mp construit la sol	Bd	Theodor Pallady	250	3	2009	15,329,594	Legea 1/2011 HCGMB nr.151/2001					213081	371611/2 7.10.2009	vechi-12183 nou-213081



*[Handwritten signature]*

		Scolar Unirea )	Suprafata teren - 2286 mp C1-liceu-292 mp construit la sol C2-liceu - 677 mp construit la sol C3-sala sport-269 mp construit la sol C4-centrala termica-37 mp construit la sol	Str	Zborului	7-9	3		2009		Legea 1/2011 HCGMB nr.151/2001				212923	362227/1 9.10.2009	vechi- 12138 nou- 212923	
3499	1.6.2.	Centrul de Zi Brândușa	Servicii sociale de tip consiliere, recuperare, educație pentru copiii/părinți în scopul prevenirii abandonului copiilor cu dizabilități	Stradă	Str. Marin Pazon, nr. 2B	2B	3	Domeniul public. str.M.Pazon, Domeniul public, Domeniul public	2003/2011	3.089.693,76	Hotărâre Guvern, Hotărâre Consiliul Local Sector 3	Hotărâre Guvern, Hotărâre Consiliul Local	HG NR.1096/2002, HCLS 3 nr.40/29.07.2003,HCLS 3 și HCLS3 nr.55/31.08.2004	Guvernul României, Consiliul Local Sector 3, București	Clădire construită pe teren în baza AC 984/29.11.2010 și Proces verbal la terminarea	CF. 227534	57303	227534
3500	1.6.2.	Creșa „POTCOAVA”	Servicii sociale pentru copii tip creșă	Stradă	Str. Pictor Gheorghe Tătărăscu, nr.10	10	3	Domeniul public, Domeniul public, Domeniul public	2014	Corp A 5.090.000,00 Corp B 11.673.084,24 Valoare inventar teren RON 303.229,16	Hotărâre a Consiliului General al Municipiului București, Protocol,Hotărâre Consiliu Local Sector 3	Hotărâre a Consiliului General al Municipiului București, Protocol, Hotărâre Consiliu Local	HCGMB nr.99/29.05.2001, HCLS 3 nr.35/31.07.2001 și Protocolul nr. 543/12.03.2002 și HCLS 3 nr.330/11.12.2014	Consiliul General al Municipiului București, Consiliul Local Sector 3, București	Construcție extinsă în baza AC 510/07.06.2012 și Proces verbal de recepție la terminarea lucrărilor 516/20.05.2014 - partea de extindere nu este cadastrată	CF. 216489	49999	216489
3501	1.6.2.	Creșa „TITAN”	Servicii sociale pentru copii tip creșă	Stradă	Str. Lunca Bradului, nr. 1A	1A	3	Alee, Parcare, Alee	2014	2.887.766,46 Valoare inventar teren RON 2.334.400,00	Hotărâre a Consiliului General al Municipiului București, Protocol,Hotărâre Consiliu Local Sector 3	Hotărâre a Consiliului General al Municipiului București, Protocol, Hotărâre Consiliu Local	HCGMB nr.99/29.05.2001, HCLS 3 nr.35/31.07.2001 și Protocolul nr. 543/12.03.2002 și HCLS 3 nr.330/11.12.2014	Consiliul General al Municipiului București, Consiliul Local Sector 3, București	...	CF. 229842	10530	229842



3502	1.6.2.			Stradă	Str.Cercelu ş nr.50-52	50-52	3	Str.Cercel uş, intr. Amazoan ei	1991	636.600,00	Protocol al Direcţiei de Sănătate Publică Bucureşti	Protocol	Protocol de predare primire din 01.04.1991, încheiat între Direcţia de Sănătate a Municipiului Bucureşti şi Creşa Titan IV	Ministerul Sănătăţii	...	CF. 221776- C1-U51	10659	221776- C1-U51
3503	1.6.4	<b>Sediu Administrativ</b>	Clădire Administrativă , suprafaţă de 8.955 mp	Cale	Calea Dudeşti	191	3		2013		Lege nr. 84 din 1995, emis de Parlamentul României- Protocol emis de primăria Sectorului 3 Bucureşti, HCGMB nr. 274/31.10.2013, privind schimbarea destinaţiei unui imobil cu destinaţia de unitate de învăţământ aflat în proprietatea publică a Municipiului Bucureşti şi în administrarea Consiliului Local Sector 3 Bucureşti , imobil compus din clădire C1 şi curte C5, împreună cu terenul aferent, care aparţin Şcolii Gimnaziale nr. 80, situată în Calea Dudeşti nr. 191, sector 3, din unitte de învăţământ, în spaţiu administrativ pentru Primăria Sector 3.	Lege nr. 84 din 1995, emis de Parlamentul României- Protocol emis de primăria Sectorului 3 Bucureşti, , HCGMB	Lege nr. 84 din 1995, emis de Parlamentul României- Protocol emis de primăria Sectorului 3 Bucureşti, HCGMB nr. 274/31.10.2013, privind schimbarea destinaţiei unui imobil cu destinaţia de unitate de învăţământ aflat în proprietatea publică a Municipiului Bucureşti şi în administrarea Consiliului Local Sector 3 Bucureşti , imobil compus din clădire C1 şi curte C5, împreună cu terenul aferent, care aparţin Şcolii Gimnaziale nr. 80, situată în Calea Dudeşti nr. 191, sector 3, din unitte de învăţământ, în spaţiu administrativ pentru Primăria Sector 3.	Parlamentul României, Primăria Sectorului 3, Consiliul General al Municipiul ui Bucureşti		214604	207917	214604
3504	1.6.4	<b>Sediul Poliţiei Locală Sector 3/ DITL Sector 3</b>	Clădire Administrativă , cu suprafaţa de 11123mp	stradă	str. Ion Țuculescu	42	3		2010		Lege nr. 84/1995 emis de Parlamentul României, Protocol nr. 5036/2010, emis de Primăria Sectorului 3 Bucureşti	Lege nr. 84/1995 emis de Parlamentul României, Protocol nr. 5036/2010, emis de Primăria Sectorului 3 Bucureşti	Lege nr. 84/1995 emis de Parlamentul României, Protocol nr. 5036/2010, emis de Primăria Sectorului 3 Bucureşti	Parlamentul României, Primăria Sectorului 3	Protocol nr. 5036/06.0 7.2010, între Grup Şcolar Industrial Nicolae Teclu şi primăria Sector 3.	111082	365555	12794

Director Executiv,  
Radu Alexandru Munteanu

Şef Serviciu Administrativ,  
Dan Comănescu

PREŞEDINTE DE ŞEDINŢĂ



Întocmit,  
Mărioara Petrică