

## **MUNICIPIUL BUCUREȘTI CONSILIUL LOCAL SECTOR 3**

### **HOTĂRÂRE**

**prin care se solicită Consiliului General al Municipiului București să aprobe trecerea din domeniul public al Municipiului București în domeniul privat al acestuia a unor imobile în vederea demolării**

**Consiliul Local al Sectorului 3 al Municipiului București,**  
*ales în condițiile stabilite de Legea nr. 115/2015 pentru alegerea autorităților administrației publice locale, pentru modificarea Legii administrației publice locale nr. 215/2001, precum și pentru modificarea și completarea Legii nr. 393/2004 privind Statutul aleșilor locali,*  
**întrunit în ședință extraordinară, azi 03.07.2018**

#### **Având în vedere:**

- Expunerea de motive nr. 120854/CP/29.06.2018 a Primarului Sectorului 3;
- Raportul de specialitate nr. 120560/29.06.2018 al Direcției Administrative;
- Adresa nr. 120621/29.06.2018, a Direcției Administrative;

#### **În conformitate cu prevederile:**

- Art. 2 din OG nr. 112/2000 pentru reglementarea procesului de scoatere din funcțiune, casare și valorificare a activelor corporale care alcătuiesc domeniul public al statului și al unităților administrativ-teritoriale;
- Art. 10 alin. (2) din Legea nr. 213/1998 privind bunurile proprietate publică, cu modificările și completările ulterioare;
- Art. 864 Codul Civil, Titlul VI, Proprietatea publică, republicată cu modificările și completările ulterioare;

În temeiul prevederilor art. 45 alin. (1), art. 81 alin. (2) lit. f) și alin. (4), din Legea nr. 215/2001 privind administrația publică locală, republicată, cu modificările și completările ulterioare,

### **HOTĂRĂȘTE:**

**Art.1. (1)** Se solicită Consiliului General al Municipiului București să aprobe trecerea din domeniul public al Municipiului București în domeniul privat al acestuia a corpurilor de construcții C1, C3, C4 și C5, înscrise în Cartea Funciară cu număr cadastral 223217, situate în Calea Vitan nr. 269, Sector 3, identificate potrivit anexei nr. 1, care face parte integrantă din prezenta hotărâre.

**(2)** Se solicită Consiliului General al Municipiului București acordul pentru desființarea prin demolare a imobilelor prevăzute la alin.(1), în

vederea realizării obiectivului „*Construire imobil destinat tehnologiilor și industriilor creative*”.


**Art.2. (1)** Se solicită Consiliului General al Municipiului București să aprobe trecerea din domeniul public al Municipiului București în domeniul privat al acestuia a corpurilor de construcții înscrise în Cartea Funciară cu număr cadastral 225756, situate în Șos. Dudești-Pantelimon nr. 3, Sector 3, identificate potrivit anexei nr. 2, care face parte integrantă din prezenta hotărâre.

**(2)** Se solicită Consiliului General al Municipiului București acordul pentru desființarea prin demolare a imobilelor prevăzute la alin. (1), în vederea realizării obiectivul „*Valorificarea și regenerarea sustenabilă a imobilului situat în Șos. Dudești-Pantelimon și a spațiilor adiacente*”.

**Art. 3** Primarul Sectorului 3, prin Direcția Administrativă, va lua măsuri de ducere la îndeplinire a prevederilor prezentei hotărâri.

**PREȘEDINTE DE ȘEDINȚĂ**

**VOICU ALIN IONUȚ**



**CONTRASEMNEAZĂ**  
**SECRETAR**  
**MARIUS MIHĂIȚĂ**

**NR. 284**

**DIN 03.07.2018**



Calea Dudești nr. 191, sector 3,  
031082 București  
www.primarie3.ro

telefon (004 021) 318 03 23 - 28  
fax (004 021) 318 03 04  
e-mail cabinetprimar@primarie3.ro

SECTOR 3
<b>CABINET PRIMAR</b>
Nr. 12.0854
Data 19.06.2018

### EXPUNERE DE MOTIVE

## la proiectul de hotărâre prin care se solicită Consiliului General al Municipiului București să aprobe trecerea din domeniul public al Municipiului București în domeniul privat al acestuia a unor imobile în vederea demolării

În preambulul PUZ-ului care se află în curs de aprobare, a fost identificată o serie de zone care necesită poluri de activare a unei regenerări urbane. Obiectivul general este de implementare a unor investiții, care vor activa zonele respective cu scopul de a îmbunătăți condițiile de trai, de a crește calitatea mediului construit, dar și de a avea un impact pozitiv asupra climatului social și economiei locale.

Una dintre aceste zone este situată la intersecția **Calea Vitan cu Bulevardul Energeticienilor**.

Imobilul situat în București, Calea Vitan nr. 269, Sector 3 aparține domeniului public al Municipiului București. Pe amplasamentul menționat se situează, în prezent, următoarele corpuri de construcții:

- o Corpul C1 cu funcțiunea de cămin de bătrâni,
- o Corpul C2 cu funcțiunea de complex servicii pentru persoane cu dizabilități,
- o Corpurile C3, C4, C5 cu funcțiunea construcții anexă, aflate în stare avansată de degradare.

Pentru implementarea proiectului „Construire imobil destinat tehnologiilor și industriilor creative” se impune desființarea prin demolare a construcțiilor C1, C3-C5.

Cealaltă zonă identificată este **Șos. Dudești-Pantelimon nr. 3, Sector 3**. Pe amplasamentul menționat se situează, în prezent, următoarele corpuri de construcții:

- o clădire parter –fostă copertină metalică, în prezent închisă - cu destinația depozit,
- o platformă cu o copertină metalică,
- la nivelul terenului există o parcare.


În condițiile actuale, nu este fezabilă reutilizarea acestui imobil raportat la lucrările necesare pentru a-l transforma într-un centru conform cu normativele în vigoare.

O astfel de folosire a fost indentificată ca fiind o clădire multifuncțională care să valorifice la maximum indicatorii din viitorul PUZ, deziderat pe care clădirea existentă în stare de degradare nu o poate îndeplini.

Pentru terenul situat în șos. Dudești-Pantelimon nr. 3, s-a identificat ca oportună implementarea unei funcțiuni care să stimuleze în principal economia, prin valorificarea și regenerarea sustenabilă a imobilului și a spațiilor adiacente.

Conform Ordonanței Guvernului nr. 112/2000 pentru reglementarea procesului de scoatere din funcțiune, în vederea valorificării și, după caz, casării, activele corporale care alcătuiesc domeniul public vor fi trecute în domeniul privat al unității administrativ- teritoriale.

Având în vedere cele menționate mai sus, raportul de specialitate întocmit de Direcția Administrativă și în conformitate cu prevederile art. 45 alin. 6 din Legea nr. 215/2001 privind administrația publică locală, republicată, cu modificările și completările ulterioare, propunem spre dezbaterea Consiliului Local al Sectorului 3 proiectul de hotărâre prin care se solicită Consiliului General al Municipiului București să aprobe trecerea din domeniul public al Municipiului București în domeniul privat al acestuia a unor imobile în vederea demolării”.



CONF. DISPOZIȚIEI  
NR. 3808/2018  
VICE PRIMAR



Calea Dudești nr. 191, sector 3,  
031084 București  
www.primarie3.ro

telefon (004 021) 318 03 23 - 28  
fax (004 021) 318 03 04  
e-mail cabinetprimar@primarie3.ro

Nr. 120560/29.06.2018

## RAPORT DE SPECIALITATE la proiectul de hotărâre

**prin care se solicită Consiliului General al Municipiului București să probe trecerea din domeniul public al Municipiului București în domeniul privat al acestuia a unor imobile în vederea demolării**

În preambulul PUZ-ului care se afla în curs de aprobare, a fost identificată o serie de zone care necesită poluri de activare a unei regenerari urbane.

Obiectivul general este de implementare a unor investiții care vor activa zonele respective cu scopul de a îmbunătăți condițiile de trai, de a crește calitatea mediului construit, dar și de a avea un impact pozitiv asupra climatului social și economiei locale.

Una dintre aceste zone este situată la **intersecția Calea Vitan cu Bulevardul Energeticienilor, unde Centrul de îngrijire și asistență „Floarea Speranței”** funcționează într-un imobil construit în anul 2009, dar pe terenul acestuia există o clădire în stadiu avansat de degradare, cu o amprentă considerabilă la sol (aproximativ 25%). În condițiile actuale, nu este fezabilă reutilizarea acestui imobil raportat la lucrările necesare pentru a-l transforma într-un centru conform cu normativele în vigoare.

O astfel de folosire a fost identificată prin edificarea unui centru pentru atragerea tehnologiilor și industriilor creative, o clădire multifuncțională care să valorifice la maximum indicatorii din viitorul PUZ, ceea ce clădirea existentă în stare de degradare nu o poate îndeplini.

Pentru terenul de la Calea Vitan nr. 269, unde funcționează în prezent Centrul de îngrijire și Asistență, s-a identificat ca oportună implementarea unei funcțiuni care să stimuleze în principal economia, respectiv un centru destinat tehnologiilor și industriilor creative.

Lucrările ce urmează a fi executate sunt următoarele:

- Demolarea unei construcții existente cu funcțiunea de cămin de bătrâni (C1)



- 
- Demolare anexe dezafectate (C3 – clădire ghenă, C4 – camera mortuara, C5 – cabina poarta)
  - Construire imobil destinat tehnologiilor și industriilor creative.
  - Păstrare clădire existentă C2 – complex servicii pentru persoane cu dizabilități, iar lucrările propuse nu vor afecta integritatea structurală a acestui imobil.

Conform Ordonanței Guvernului nr. 112/2000 pentru reglementarea procesului de scoatere din funcțiune, în vederea valorificării și, după caz, casării, activele corporale care alcătuiesc domeniul public vor fi trecute în domeniul privat al unității administrativ- teritoriale.

Cealaltă zonă identificată este **Șos. Dudești-Pantelimon nr. 3, Sector 3**. Pe amplasamentul menționat se situează, în prezent, următoarele corpuri de construcții:

- o clădire parter –fostă copertină metalică, în prezent închisă - cu destinația depozit,
- o platformă cu o copertină metalică,
- la nivelul terenului există o parcare.

În condițiile actuale, nu este fezabilă reutilizarea acestui imobil raportat la lucrările necesare pentru a-l transforma într-un centru conform cu normativele în vigoare.

O astfel de folosire a fost indentificată ca fiind o clădire multifuncțională care să valorifice la maximum indicatorii din viitorul PUZ, deziderat pe care clădirea existentă în stare de degradare nu o poate îndeplini.

Pentru terenul situat în șos. Dudești-Pantelimon nr. 3, s-a identificat ca oportună implementarea unei funcțiuni care să stimuleze în principal economia, prin valorificarea și regenerarea sustenabilă a imobilului și a spațiilor adiacente.

Pentru implementarea proiectului „Valorificarea și regenerarea sustenabilă a imobilului situat în Șos. Dudesti-Pantelimon și a spațiilor adiacente” se impune desființarea copertinei închise și a platformei cu copertină metalică existente și edificarea unei clădiri care să găzduiască activități menite a ridica gradul de urbanitate a zonei.

Conform Ordonanței Guvernului nr. 112/2000 pentru reglementarea procesului de scoatere din funcțiune, în vederea valorificării și, după caz, casării, activele corporale care alcătuiesc domeniul public vor fi trecute în domeniul privat al unității administrativ- teritoriale.

Având în vedere cele menționate mai sus și în conformitate cu prevederile Ordonanței Guvernului nr. 112/2000 pentru reglementarea procesului de scoatere din funcțiune, casare și

---



valorificare a activelor corporale care alcătuiesc domeniul public al statului și al unităților administrativ- teritoriale și ale art. 45 alin. 6 din Legea nr. 215/2001 privind administrația publică locală, republicată, cu modificările și completările ulterioare, propunem spre dezbateră Consiliului Local al Sectorului 3 proiectul de hotărâre prin care se solicită Consiliului General al Municipiului București să aprobe trecerea din domeniul public al Municipiului București în domeniul privat al acestuia a unor imobile în vederea demolării.

DIRECȚIA ADMINISTRATIVĂ  
DIRECTOR EXECUTIV,  
OANA MARIA MEHEDINȚEANU

MEHEDINTEAN  
U OANA-MARIA

Semnat digital de  
MEHEDINTEANU OANA-  
MARIA  
Data: 2018.06.29 13:07:01  
+03'00'

ȘEF SERVICIU ADMINISTRATIV,  
DAN COMĂNESCU

COMANESCU  
DAN

Semnat digital de  
COMANESCU DAN  
Data: 2018.06.29 13:06:38  
+03'00'

INTOCMIT,  
MARIOARA PETRICĂ

PETRICA  
MARIOARA

Semnat digital de  
PETRICA MARIOARA  
Data: 2018.06.29  
13:06:06 +03'00'

ANEXA NR 1

CA HCL53 nr. 284 / 03.07.2018



Oficiul de Cadastru și Publicitate Imobiliară BUCUREȘTI  
Biroul de Cadastru și Publicitate Imobiliară Sectorul 3

### EXTRAS DE CARTE FUNCIARĂ PENTRU INFORMARE

Carte Funciară Nr. 223217 București Sectorul 3

Nr. cerere	57557
Ziua	22
Luna	08
Anul	2017



#### A. Partea I. Descrierea imobilului

TEREN Intravilan

Adresa: Loc. București Sectorul 3, Cal Vitan, Nr. 269, Jud. București

Nr. Crt	Nr. cadastral Nr. topografic	Suprafața* (mp)	Observații / Referințe
A1	223217	3.273	

#### Construcții

Crt	Nr. cadastral Nr.	Adresa	Observații / Referințe
A1.1	223217-C1	Loc. București Sectorul 3, Cal Vitan, Nr. 269, Jud. București	S. construita la sol: 743 mp; CĂMIN DE BĂTRĂNI
A1.2	223217-C2	Loc. București Sectorul 3, Cal Vitan, Nr. 269, Jud. București	S. construita la sol: 513 mp; complex de servicii pentru persoane cu dizabilități "Floarea Speranței"; P+1E
A1.3	223217-C3	Loc. București Sectorul 3, Cal Vitan, Nr. 269, Jud. București	S. construita la sol: 45 mp; CLADIRE GHENA
A1.4	223217-C4	Loc. București Sectorul 3, Cal Vitan, Nr. 269, Jud. București	S. construita la sol: 17 mp; CAMERA MORTUARA
A1.5	223217-C5	Loc. București Sectorul 3, Cal Vitan, Nr. 269, Jud. București	S. construita la sol: 6 mp; CABINA PORTAR



#### B. Partea II. Proprietari și acte

Inscrieri privitoare la dreptul de proprietate și alte drepturi reale	Referințe
<b>26964 / 05/07/2012</b> Act Administrativ nr. 1503, din 01/11/2006 emis de Primăria Sectorului 3 București (Proces verbal de recepție finală nr. 123 din 21.01.2009 emis de Primăria Sectorului 3 București; Hotărâre nr. 97 din 16.12.2004 emisă de Consiliul local al Sectorului 3; legea 213 din 17.11.1998 emisă de Parlamentul României (art. 2 alin. 4, anexa III pct. 5 și 6); Adresa nr. 2558 din 02.08.2012 emisă de Primăria Municipiului București; Certificat fiscal nr. 1388372 din 07.06.2012 emis de Consiliul local sector 3 - DITL);	
B1 1/1 Intabulare, drept de PROPRIETATE, dobândit prin Lege, cota actuală	A1, A1.1, A1.2, A1.3, A1.4, A1.5
1) MUNICIPIUL BUCUREȘTI	

#### C. Partea III. SARCINI .

Inscrieri privind dezmembrămintele dreptului de proprietate, drepturi reale de garanție și sarcini	Referințe
NU SUNT	

PREȘEDINTE DE ȘEDINȚĂ



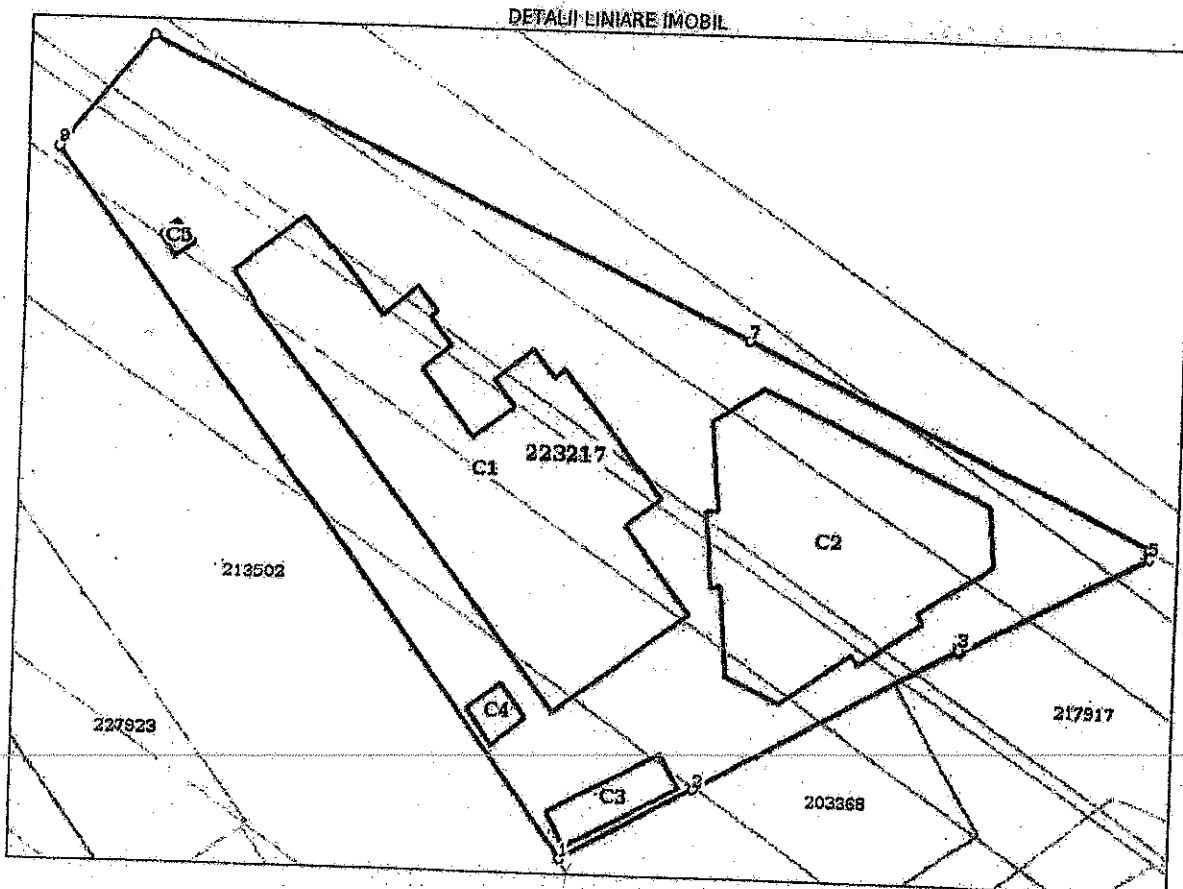
Document care conține date cu caracter personal, protejate de prevederile Legii Nr. 677/2001.

Pagina 1 din 3

**Teren**

Nr cadastral	Suprafata (mp)*	Observatii / Referinte
223217	3.273	

\* Suprafata este determinata in planul de proiectie Stereo 70.



**Date referitoare la teren**

Nr Crt	Categorie folosinta	Intra vilan	Suprafata (mp)	Tarla	Parcela	Nr. topo	Observatii / Referinte
1	curti constructii	DA	3.273				TEREN IN FOLOSINTA

**Date referitoare la constructii**

Crt	Numar	Destinatia constructie	Supraf. (mp)	Situatie juridica	Observatii / Referinte
A1.1	223217-C1	constructii administrative si social culturale	743	Cu acte	S. construita la sol: 743 mp; CAMIN DE BĂTRANI
A1.2	223217-C2	constructii administrative si social culturale	513	Cu acte	S. construita la sol: 513 mp; complex de servicii pentru persoane cu dizabilitati "Floarea Sperantei"; P+1E
A1.3	223217-C3	constructii anexa	45	Cu acte	S. construita la sol: 45 mp; CLADIRE GHENA
A1.4	223217-C4	constructii anexa	17	Cu acte	S. construita la sol: 17 mp; CAMERA MORTUARA
A1.5	223217-C5	constructii anexa	6	Cu acte	S. construita la sol: 6 mp; CABINA PORTAR



**Lungime Segmente**

1) Valorile lungimilor segmentelor sunt obținute din proiecție în plan.

Punct început	Punct sfârșit	Lungime segment ** (m)
1	2	14.147
2	3	28.395
3	4	0.225
4	5	19.934
5	6	1.006
6	7	42.442
7	8	63.032
8	9	13.719
9	1	81.875

\*\* Lungimile segmentelor sunt determinate în planul de proiecție Stereo 70 și sunt rotunjite la 1 milimetru.  
 \*\*\* Distanța dintre puncte este formată din segmente cumulate ce sunt mai mici decât valoarea 1 milimetru.

Certific că prezentul extras corespunde cu pozițiile în vigoare din cartea funciară originală, păstrată de acest birou.  
 Prezentul extras de carte funciară este valabil la autentificarea de către notarul public a actelor juridice prin care se sting drepturile reale precum și pentru dezbaterea succesiunilor, iar informațiile prezentate sunt susceptibile de orice modificare, în condițiile legii.  
 S-a achitat tariful de 20 RON, -Chitanța internă nr. 1271299/22-08-2017 în suma de 20, pentru serviciul de publicitate imobiliară cu codul nr. 272.

Data soluționării,

22-08-2017


Data eliberării,

///

Asistent Registrator,  
 SORIN MARCEL DRAGU



Referent,



ANEXA NR. 2 LA  
HCLSB N. 284 / 03.07.2018



Oficiul de Cadastru și Publicitate Imobiliară BUCUREȘTI  
Biroul de Cadastru și Publicitate Imobiliară Sectorul 3

**EXTRAS DE CARTE FUNCİARĂ  
PENTRU INFORMARE**

Carte Funciară Nr. 225756 Bucuresti Sectorul 3

Nr. cerere	6304
Ziua	30
Luna	01
Anul	2018
Cod verificare	
100055001639	

**A. Partea I. Descrierea imobilului**

TEREN Intravilan

Adresa: Loc. Bucuresti Sectorul 3, Sos Dudesti-Pantelimon, Nr. 3, Jud. Bucuresti

Nr. Crt	Nr. cadastral Nr. topografic	Suprafața* (mp)	Observații / Referințe
A1	225756	11.361	

**Construcții**

Crt	Nr cadastral Nr.	Adresa	Observații / Referințe
A1.1	225756-C1	Loc. Bucuresti Sectorul 3, Sos Dudesti-Pantelimon, Nr. 3, Jud. Bucuresti	S. construita la sol:603 mp; PIATA AGROALIMENTARA REPUBLICA
A1.2	225756-C2	Loc. Bucuresti Sectorul 3, Sos Dudesti-Pantelimon, Nr. 3, Jud. Bucuresti	S. construita la sol:412 mp; PIATA (HALA) - DEZAFECTATA ( DOAR STRUCTURA)


**B. Partea II. Proprietari și acte**

Inscrieri privitoare la dreptul de proprietate și alte drepturi reale	Referințe
<b>33942 / 15/07/2014</b> Act Normativ nr. 213, din 24/11/1998 emis de Parlamentul României (Hotărârea nr. 186 din 08.05.2008 emisă de Consiliul general al Municipiului București - poziția 2929 din anexă; Hotărârea nr. 164 din 31.10.2011 emisă de Consiliul Local al Sectorului 3 - poziția 687 din anexă);	
B1 Intabulare, drept de PROPRIETATE, dobândit prin Lege, cota actuala 1/1 1) <b>MUNICIPIUL BUCUREȘTI!</b>	A1, A1.1, A1.2 / B.2
<b>38689 / 11/08/2014</b> Act Administrativ nr. 239, din 24/09/2001 emis de Consiliul General al Municipiului Bucuresti;	
B2 se noteza respingerea cererii avand ca obiect "intabulare drept administrare"	A1, A1.1, A1.2
<b>43405 / 05/09/2014</b> Act Administrativ nr. 239, din 24/09/2001 emis de CONSILIUL GENERAL AL MUNICIPIULUI BUCUREȘTI, (Hotarare nr. 454/12.12.2013 emisa de Municipiul Bucuresti - Consiliul Local sector 3, Hotarare nr. 164/31.01.2011 emisa de Municipiul Bucuresti Consiliul Local al sectorului 3 si anexa.);	
B4 Intabulare, drept de ADMINISTRARE 1) <b>CONSILIUL LOCAL AL SECTORULUI 3</b>	A1, A1.1, A1.2

**C. Partea III. SARCINI .**

Inscrieri privind dezmembrămintele dreptului de proprietate, drepturi reale de garanție și sarcini	Referințe
NU SUNT	

PREȘEDINTE DE ȘEDINȚĂ

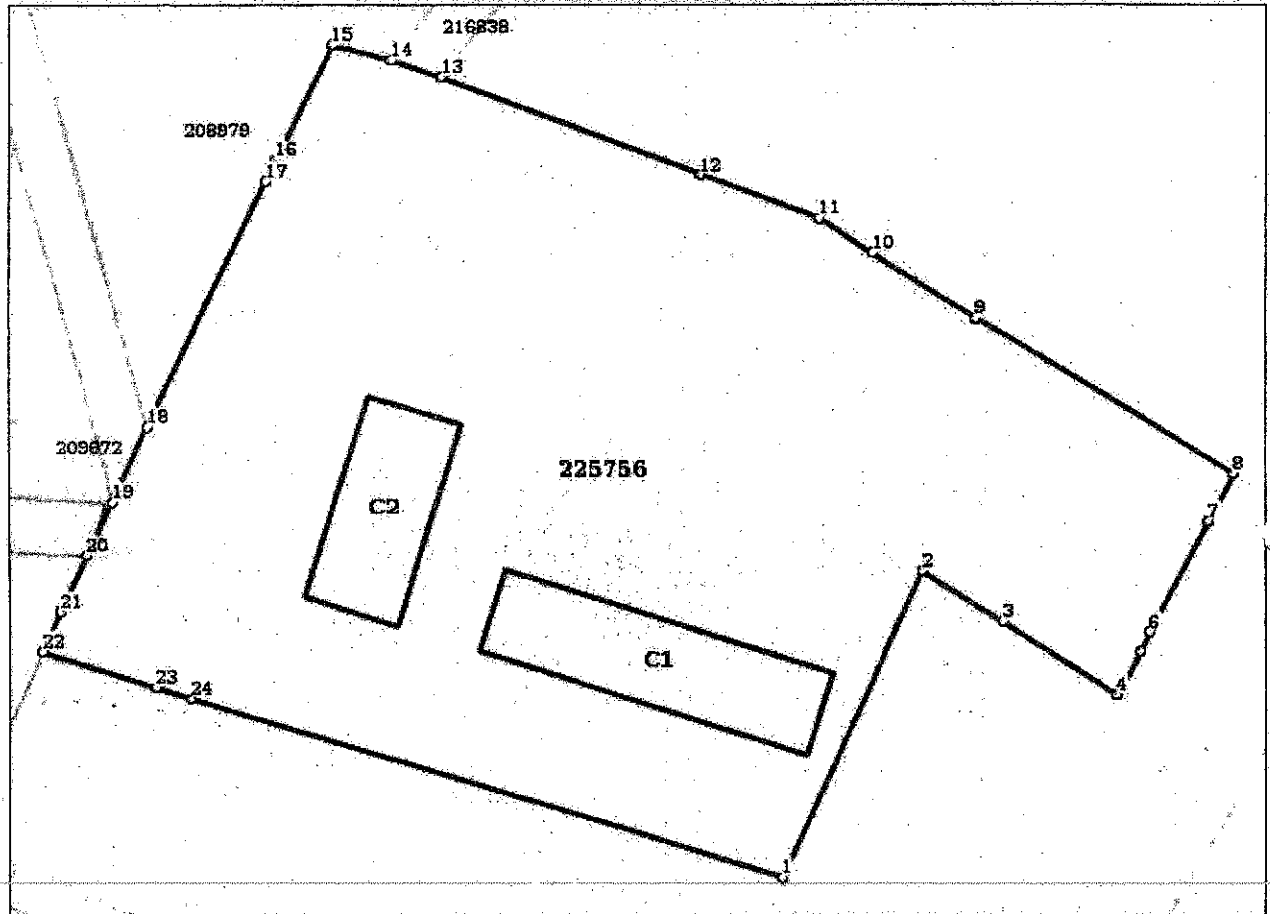


**Teren**

Nr cadastral	Suprafața (mp)*	Observații / Referințe
225756	11.361	

\* Suprafața este determinată în planul de proiecție Stereo 70.

DETALII LINIARE IMOBIL



**Date referitoare la teren**

Nr Crt	Categorie folosință	Intra vilan	Suprafața (mp)	Tarla	Parcelă	Nr. topo	Observații / Referințe
1	curți constructii	DA	11.361				

**Date referitoare la construcții**

Crt	Număr	Destinație construcție	Supraf. (mp)	Situație juridică	Observații / Referințe
A1.1	225756-C1	construcții administrative și social culturale	603	Cu acte	S: construita la sol:603 mp; PIATA AGROALIMENTARA REPUBLICA
A1.2	225756-C2	construcții administrative și social culturale	412	Cu acte	S: construita la sol:412 mp; PIATA (HALA) - DEZAFECTATA ( DOAR STRUCTURA)

**Lungime Segmente**

1) Valorile lungimilor segmentelor sunt obținute din proiecție în plan.

Punct început	Punct sfârșit	Lungime segment (m)
1	2	48.188

Punct început	Punct sfârșit	Lungime segment (m)
2	3	13.426

Punct început	Punct sfârșit	Lungime segment (m)
3	4	19.4
5	6	3.069
7	8	7.817
9	10	17.546
11	12	18.431
13	14	7.485
15	16	18.171
17	18	39.088
19	20	8.457
21	22	6.124
23	24	5.386

Punct început	Punct sfârșit	Lungime segment (m)
4	5	7.038
6	7	18.108
8	9	43.602
10	11	9.018
12	13	39.944
14	15	8.458
16	17	3.444
18	19	12.027
20	21	8.867
22	23	17.056
24	1	88.679

\*\* Lungimile segmentelor sunt determinate în planul de proiecție Stereo 70 și sunt rotunjite la 1 milimetru.  
 \*\*\* Distanța dintre puncte este formată din segmente cumulate ce sunt mai mici decât valoarea 1 milimetru.

Certific că prezentul extras corespunde cu pozițiile în vigoare din cartea funciară originală, păstrată de acest birou.

Prezentul extras de carte funciară este valabil la autentificarea de către notarul public a actelor juridice prin care se sting drepturile reale precum și pentru dezbaterea succesiunilor, iar informațiile prezentate sunt susceptibile de orice modificare, în condițiile legii.

S-a achitat tariful de 20 RON, -Chitanța internă nr.1276885/30-01-2018 în suma de 20, pentru serviciul de publicitate imobiliară cu codul nr. 272.

Data soluționării,

31-01-2018

Data eliberării,

\_\_\_/\_\_\_/\_\_\_

01-02-2018


Asistent Registrator

CATALIN BOSDAN POPA

(parașă și semnătura)



Referent,





PRIMĂRIA  
SECTORULUI 3  
BUCUREȘTI

DIRECȚIA ADMINISTRAȚIEI



SC  
PRIMAR

CONF. DISPOZITIEI  
NR. 3009/2018  
VICEPRIMAR  
ELENA PETRESCU

Calea Dudaști nr. 191, sector 3,  
031084 București  
www.primarie3.ro

telefon (004 021) 318 03 23 - 28  
fax (004 021) 318 03 04  
e-mail cabinetprimar@primarie3.ro  
Nr. 120621/29.06.2018

Către,  
CABINET PRIMAR

**Ref.: prin care se solicită Consiliului General al Municipiului București să aprobe trecerea din domeniul public al Municipiului București în domeniul privat al acestuia a unor imobile în vederea demolării**

Vă transmitem atașat următoarele documente:

- Proiectul de hotărâre al Consiliul Local Sector 3, prin care se solicită Consiliului General al Municipiului București să aprobe trecerea din domeniul public al Municipiului București în domeniul privat al acestuia a unor imobile în vederea demolării”
- Raportul de specialitate la proiectul de hotărâre prin care se solicită Consiliului General al Municipiului București să aprobe trecerea din domeniul public al Municipiului București în domeniul privat al acestuia a unor imobile în vederea demolării”

**DIRECTOR EXECUTIV,  
OANA MARIA MEHEDINȚEANU**

**MEHEDINTEANU  
OANA-MARIA**

Semnat digital de  
MEHEDINTEANU OANA-MARIA  
Data: 2018.06.29 13:10:02 +03'00'

**ȘEF SERVICIU ADMINISTRATIV,  
DAN COMĂNESCU**

**COMANESCU  
DAN**

Semnat digital de  
COMANESCU DAN  
Data: 2018.06.29 13:09:35  
+03'00'

**INTOCMIT,  
MARIOARA PETRICĂ**

**PETRICĂ  
MARIOARA**

Semnat digital de  
PETRICA MARIOARA  
Data: 2018.06.29  
13:09:13 +03'00'

Datele dumneavoastră personale sunt prelucrate de Primăria Sectorului 3 în conformitate cu Legea nr. 677/2001 în scopul îndeplinirii atribuțiilor legale. Datele pot fi dezvăluite unor terți în baza unui temei legal justificat. Vă puteți exercita drepturile de acces, de intervenție și de opoziție în condițiile prevăzute de Legea nr. 677/2001, printr-o cerere scrisă semnată și datată trimisă pe adresa Primăriei Sector 3