



MUNICIPIUL BUCUREȘTI
CONSILIUL LOCAL AL SECTORULUI 3

Calea Dudești nr. 191, Sector 3, București
www.primarie3.ro

HOTĂRÂRE

privind aprobarea Planului Urbanistic de Detaliu
„Imobil locuință unifamilială cu $RH_{propus} = D_s + P + 1E - 2E_{retras}$, pe un teren
situat în Strada Lemnișorului nr. 19C, Sector 3”

Consiliul Local al Sectorului 3 al Municipiului București,
ales în condițiile stabilite de Legea nr. 115/2015 pentru alegerea autorităților administrației
publice locale, pentru modificarea Legii administrației publice locale nr. 215/2001, precum și
pentru modificarea și completarea Legii nr. 393/2004 privind Statutul aleșilor locali
întrunit în ședință ordinară, azi 27.05.2021

Având în vedere:

- Referatul de aprobare nr. 69730/CP/14.04.2021 al Primarului Sectorului 3;
- Raportul de specialitate nr. 06/30.03.2021 al Arhitectului Șef;
- Adresa nr. 65875/07.04.2021 a Arhitectului Șef;

În conformitate cu prevederile:

- Legii nr. 50/1991 privind autorizarea executării lucrărilor de construcții, republicată, cu modificările și completările ulterioare;
- Legii nr. 350/2001 privind amenajarea teritoriului și urbanismul, cu modificările și completările ulterioare;
- Ordinului nr. 2701/2010 al MDRT pentru aprobarea metodologiei de informare și consultare a publicului cu privire la elaborarea sau revizuirea planurilor urbanistice,
- Planului Urbanistic Zonal Sector 3 al Municipiului București aprobat prin H.C.G.M.B. nr. 49/31.01.2019.

Luând în considerare:

- Avizul Arhitectului Șef nr. D/L/34-2020/30.03.2021;
- Raportul informării și consultării publicului nr. 04/30.03.2021;
- Punctul de vedere al Arhitectului Șef nr. 05/30.03.2021;
- Avizul Comisiei de urbanism, amenajarea teritoriului, fond locativ și arhitectură;

Cu respectarea prevederilor Legii nr. 52/2003 privind transparența decizională în administrația publică, republicată.

În temeiul prevederilor art. 139 alin. (3) lit. e) și art. 166 alin. (2) lit. j) din O.U.G. nr. 57/2019 privind Codul administrativ, cu modificările și completările ulterioare.

HOTĂRĂȘTE:

Art.1. Se aprobă documentația de urbanism Plan Urbanistic de Detaliu „Imobil locuință unifamilială cu $RH_{propus} = D_s + P + 1E - 2E_{retras}$, pe un teren situat în strada Lemnișorului nr. 19C,

Sector 3”, proprietate privată persoane fizice, cu suprafața de 280 mp din acte și 297 mp conform măsurătorilor cadastrale, în conformitate cu Anexele 1 și 2, reprezentând Avizul Arhitectului Șef și Planul de reglementări urbanistice, care fac parte integrantă din prezenta hotărâre.

Art.2. Se aprobă Raportul informării și consultării publicului nr. 04/30.03.2021, conform Anexei 3 care face parte integrantă din prezenta hotărâre.

Art.3. Prezenta documentație are caracter de reglementare specifică și nu dă dreptul la construire până la obținerea autorizației de construire.


Art.4. După aprobare, în vederea efectuării modificărilor în evidențele cadastrale, prin grija beneficiarului, se va transmite Oficiului de Cadastru și Publicitate Imobiliară București documentația specifică prevăzută în norme.

Art.5. Prezenta documentație de urbanism are valabilitate 2 (doi) ani.


Art.6. (1) Primarul Sectorului 3, prin Serviciul Urbanism și Amenajarea Teritoriului, va duce la îndeplinire prevederile prezentei hotărâri.

(2) Prezenta hotărâre va fi comunicată beneficiarului de către Serviciul Urbanism și Amenajarea Teritoriului.

**PREȘEDINTE DE ȘEDINȚĂ
NEAGU CONSTANTIN IULIAN**




**CONTRASEMNEAZĂ
SECRETAR GENERAL
CORHANĂ EDUARD-MARIAN**



NR. 89
DIN 27.05.2021



ANEXA nr. 1
HCL 3 nr. 89 / 27.05.2021



Ca urmare a cererii adresate de numiții, / ambii cu domiciliul în Municipiul București, / Sector 3, prin telefon/fax, e-mail, înregistrată cu nr. 510251/23.09.2020 și completată cu nr. 629034/24.12.2020, nr. 14309/25.01.2021, nr. 38173/26.02.2021 și nr. 58545/29.03.2021. în conformitate cu prevederile Legii nr. 350/2001 privind amenajarea teritoriului și urbanismul, cu modificările și completările ulterioare, se emite următorul:

AVIZ

Nr. D/L/34-2020/30.03.2021

Pentru Planul urbanistic de detaliu pentru³⁾ imobil locuință unifamilială cu $RH_{propus} = D_s + P + 1E - 2E_{retras}$, generat de imobilul⁴⁾ situat în Strada Lemnișorului nr. 19C, Sector 3, București.

Inițiatori: și

Proiectant: S.C. WORLD AGORA DESIGN S.R.L.

Specialist cu drept de semnătură RUR: urb. Mihaela I. PUȘNAVA, RUR – D_{ZO} E.

Amplasare, delimitare, suprafață zona studiată în P.U.D.: amplasamentul este situat în intravilanul Municipiului București, delimitat de următoarele repere urbane – la Nord Bulevardul Theodor Pallady, la Vest Strada Mizil, la Sud Aleea Mizil, la Est Drumul Lunca Jariștei și este format din teren curți-construcții în suprafață de 280mp. din acte și 297mp. conform măsurătorilor cadastrale.

Prevederi R.L.U. aferent P.U.Z.-S.3 al Municipiului București, aprobat prin H.C.G.M.B. nr. 49/31.01.2019:

- imobilul este situat în intravilanul Municipiului București și se încadrează în U.T.R. M3 – subzona mixtă situată în afara limitelor zonei protejate, având regim de construire continuu sau discontinuu și înălțimi maxime de P+4 niveluri și este parțial afectat de lucrări de infrastructură rutieră;

- funcțiuni predominante: instituții, servicii și echipamente publice de nivel supra municipal, municipal, de sector și de cartier; lăcașuri de cult; sedii ale unor companii și firme, servicii pentru întreprinderi, proiectare, cercetare, expertizare, consultanță în diferite domenii și alte servicii profesionale; servicii sociale, colective și personale; sedii ale unor organizații politice, profesionale, etc.; comerț cu amănuntul; depozitare mic-gros; hoteluri, pensiuni, agenții de turism; restaurante, baruri, cofetării, cafenele, etc.; sport și recreere în spații acoperite; parcaje la sol și multietajate; spații libere pietonale, pasaje pietonale acoperite; spații plantate - scuaruri, gradina de cartier; locuințe cu partiu obișnuit și alte tipuri de locuințe conform R.L.U. aferent P.U.Z.-S.3;

- $H_{maximă} = P+4$ niveluri (cu respectarea prevederilor art. 10 din R.L.U. aferent P.U.Z.-S.3, pentru subzona M3);

- $POT_{maxim} = 60\%$;

- $CUT_{maxim} = 2,5$ mp.ADC/mp.teren;

- retragerea minimă față de aliniament = în raport cu caracterul străzilor existente, clădirile pot fi dispuse pe aliniament sau pot fi retrase cu condiția să nu lase aparente calcane ale clădirilor învecinate propuse a fi menținute datorită valorii lor arhitecturale urbanistice sau de întrebuințare;

- retrageri minime față de limitele laterale = clădirile se vor retrage minim 3,0 m, dar nu mai puțin de 1/3 din înălțimea clădirii măsurată la cornișă. În condițiile în care $h/3 > 10,00$ m retragerea față de limitele laterale ale parcelei poate rămâne de 10,00 m. Distanța minimă se calculează între limita parcelei și proiecția fațadei pe teren (inclusiv balcoane, console, bovindouri etc.) fără a lua în considerare streășina; Clădirile se vor amplasa pe limita de proprietate atunci când se alipesc de calcanul unei clădiri alăturate protejate sau în stare bună sau se cuplează cu o clădire posibil de realizat pe parcela alăturată și sunt îndeplinite următoarele condiții:

a) parcela alăturată este liberă de construcții; b) peretele realizat pe limita de proprietate atunci când rămâne vizibil din domeniul public va fi tratat cu aceeași atenție și aceleași materiale de finisaj ca și celelalte fațade;

- retrageri minime față de limitele posterioare = clădirile se vor retrage minim 5,0 m, dar nu mai puțin de 1/3 din înălțimea clădirii măsurată la cornișă. În condițiile în care $h/3 > 10,00$ m retragerea față de limitele posterioare poate rămâne de 10,00 m. Distanța minimă se calculează între limita parcelei și proiecția fațadei pe teren (inclusiv balcoane, console, bovindouri etc.) fără a lua în considerare streășina;

Imobilul nu este cuprins în Lista Monumentele Istorice actualizată, nu se află în P.U.Z. - Zone construite protejate și nu se află în zona de protecție (delimitată prin P.U.Z.-S.3) a unor monumentelor istorice izolate, conform informațiilor din Certificatul de urbanism nr. 2121/04.12.2019, emis de Primăria Sectorului 3.

Conform R.L.U. aferent P.U.Z.-S.3 al Municipiului București, aprobat prin H.C.G.M.B. nr. 49/31.01.2019, art. 5 – Derogări de la prevederile regulamentului, alin. 5.1 - Prin derogare se înțelege modificarea Condițiilor de construire: funcțiuni admise, regim de construire, înălțime maximă admisă, distanțe minime față de limitele



parcele, POT, CUT și alin. 5.2. - Derogările de la prevederile prezentului Regulament sunt admise în condițiile legii.

Conform Legii 350/2001 cu modificările și completările ulterioare, art. 32 - alin. (1) În cazul în care prin cererea pentru emiterea certificatului de urbanism se solicită o modificare de la prevederile documentațiilor de urbanism aprobate pentru zona respectivă sau dacă condițiile specifice ale amplasamentului ori natura obiectivelor de investiții o impun, autoritatea publică locală are dreptul ca, după caz, prin certificatul de urbanism: lit. d) să solicite elaborarea unui plan urbanistic de detaliu; alin (5), lit. b) prin Planul urbanistic de detaliu se stabilesc reglementări cu privire la accesurile auto și pietonale, retragerile față de limitele laterale și posterioare ale parcelei, conformarea arhitectural-volumetrică, modul de ocupare a terenului, designul spațiilor publice, după caz, reglementări cuprinse în ilustrarea urbanistică, parte integrantă din documentația de urbanism.

Prin Hotărârea Consiliului General al Municipiului București nr. 66/26.02.2021 s-a aprobat suspendarea H.C.G.M.B nr. 49/2019 privind aprobarea Planului Urbanistic Zonal – P.U.Z. Coordonator Sector 3, pentru o perioadă de 12 luni, începând cu data intrării în vigoare a hotărârii, respectiv începând cu data de 26.02.2021. Totodată, potrivit art. 2 alin (1) din aceeași hotărâre este prevăzut faptul că prevederile privind suspendarea, menționate la art. 1 alin (1), - nu se aplică certificatelor de urbanism pentru autorizare emise anterior adoptării prezentei hotărâri și autorizațiilor de construire/desființare aflate în curs de emiteri și pentru care au fost deja emise certificate de urbanism în baza H.C.G.M.B. nr. 49/2019 și a H.C.G.M.B. nr. 717/2019.

De asemenea, relevante sunt și prevederile art. 32, alin (6) din Legea nr. 350/2001, cu modificările și completările ulterioare, potrivit căruia - după aprobarea Planului urbanistic zonal sau, după caz, a Planului urbanistic de detaliu se poate întocmi documentația tehnică în vederea obținerii autorizației de construire, precum și scopul menționat în Certificatul de urbanism nr. 2121/04.12.2019 (certificat emis anterior datei de 26.02.2021).

Prevederi P.U.D. propuse:

- retrageri minime față de limitele laterale = dreapta (Sud) – retras 3,00m. față de limita de proprietate; stânga (Nord) – pe limita de proprietate, în raport cu caracterul zonei;
- retrageri minime față de limita posterioară (Est) = retras 5,00m. față de limita de proprietate;
- POT_{propus} = 50%;
- CUT_{propus} = 1,5mp.ADC/mp.teren;
- H_{propusă} = 11,00m. pentru D_s+P+1E-2E_{retras};
- orice alte construcții realizate în exteriorul conturului maxim edificabil propus prin P.U.D. sunt interzise cu excepția elementelor cuprinse în prevederile R.L.U. aferent P.U.Z.-S.3 al Municipiului București sau în planșa de reglementări urbanistice, vizată spre neschimbare, anexată prezentului aviz;
- circulații și accese: conform Avizului de circulații nr. 12998/16.07.2020-1853871/23.06.2020 emis de P.M.B.-D.T.-C.T.C. cu respectarea normelor privind asigurarea numărului minim de locuri de parcare pentru noile construcții și amenajări autorizate pe teritoriul Municipiului București, aprobate cu H.C.G.M.B. nr. 66/06.04.2006 și a celorlalte prevederi înscrise în aviz;
- echipare tehnico-edilitară: toate clădirile noi vor fi racordate la rețelele tehnico edilitare. De asemenea, se vor respecta condițiile impuse prin avizele/acordurile/declarații/studii de specialitate, prezentate la dosar, obținute conform certificatului de urbanism;

În urma ședinței Comisiei tehnice de amenajare a teritoriului și urbanism se avizează favorabil Planul urbanistic de detaliu, cu următoarele condiții⁵⁾: imobilul se va încadra în edificabilul maxim reglementat prin P.U.D.

Prezentul aviz este valabil numai împreună cu planșa de reglementări urbanistice anexată și vizată spre neschimbare și poate fi folosit numai în scopul aprobării P.U.D.

Elaboratorul și beneficiarul P.U.D. răspund pentru exactitatea datelor și veridicitatea înscrisurilor cuprinse în P.U.D. care face obiectul prezentului aviz, în conformitate cu art. 63 alin. (2) lit. g) din Legea nr. 350/2001 privind amenajarea teritoriului și urbanismul, cu modificările și completările ulterioare.

Prezentul aviz este un aviz tehnic și poate fi folosit numai în scopul aprobării P.U.D.

Documentația tehnică pentru autorizarea executării lucrărilor de construire (D.T.A.C.) se poate întocmi numai după aprobarea P.U.D. și cu obligativitatea respectării întocmai a prevederilor acestuia.

Prezentul aviz este valabil de la data emiterii sale pe toată durata de valabilitate a Certificatului de urbanism nr. 2121/04.12.2019 emis de Primăria Sector 3.

PREȘEDINTE DE ȘEDINȚĂ

F8 - Aviz Plan urbanistic de detaliu



Arhitect Șef,

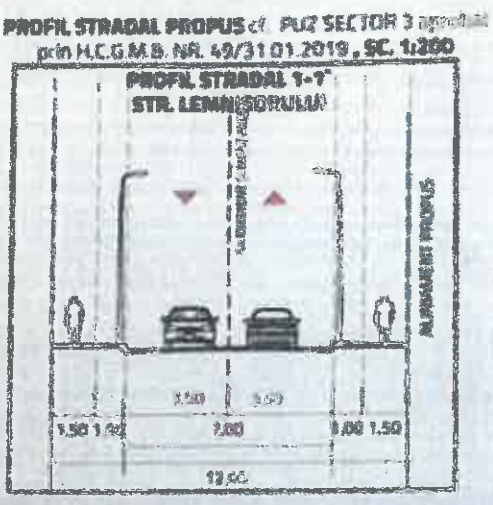
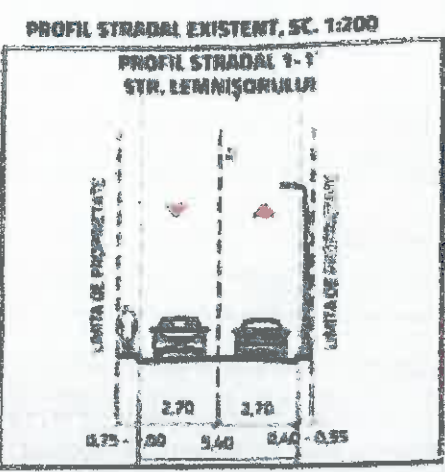
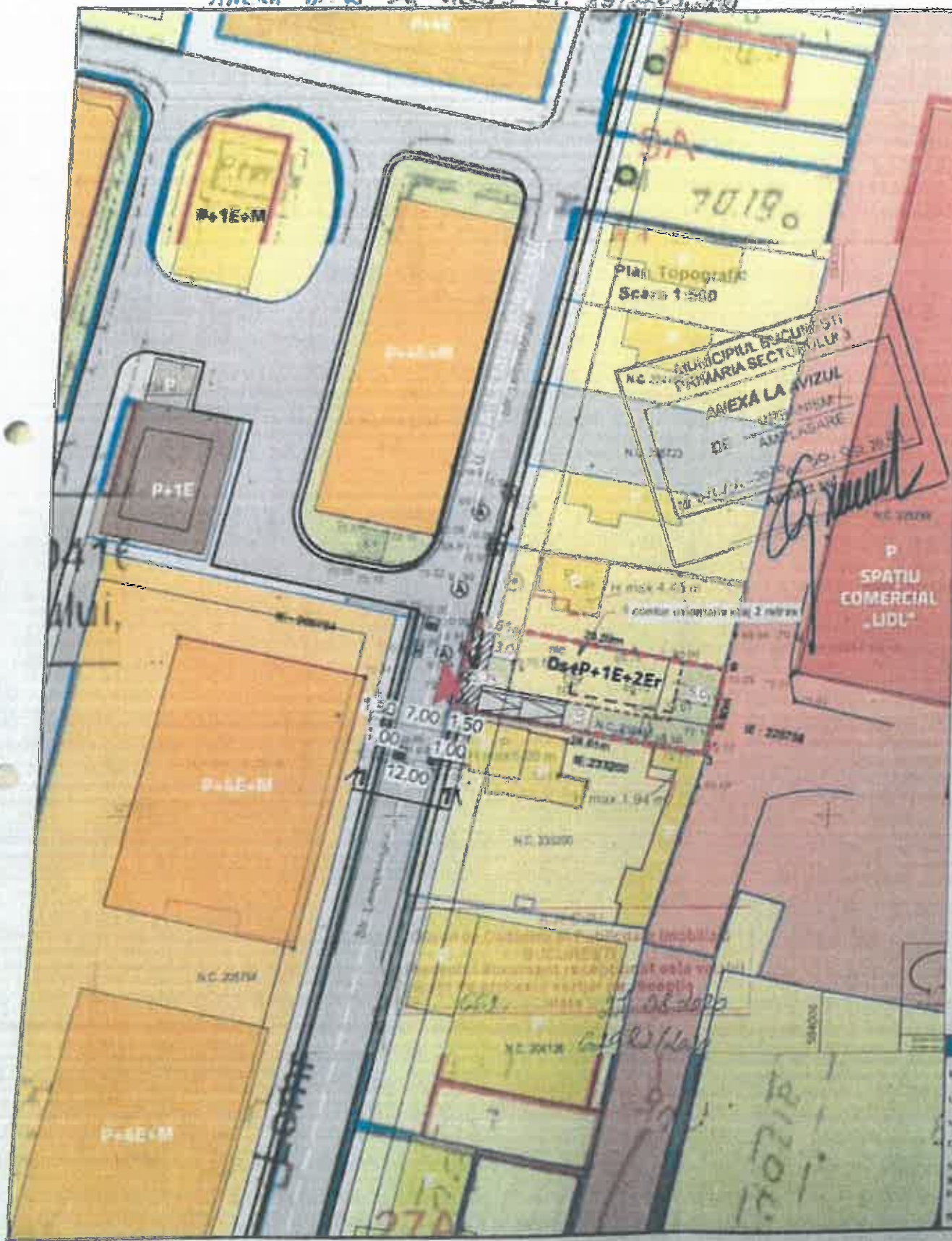
arch. Ștefan Calin Dumitrascu

SECRETAR GENERAL
CORHANĂ EDUARDA MARIAN

Data

Intocmit de arh. Adrian Raclăru

ANEXA nr. 2 la HCL 3 nr. 19/22.05.2020



INDICATORI URBANISTICI
 PGT maxim admis conform PUZ Sector 3, UTR M3 = 50%
 PGT propus prin PUD = 50%
 CUI maxim admis conform PUZ Sector 3, UTR M3 = 2,5 mp adc/mp teren
 CUI propus prin PUD = 1,5 mp adc/mp teren
 H maxim admis conform PUZ Sector 3, UTR M3 = P+4
 H propus prin PUD = D+P+1E+2E teren
 H propus prin PUD = 11 metri - la aticul/corniza etajului 2 retras

SALEȘI TERENURI ÎNTR-UN LOT LA NIVEL DE PLANȘĂ

STABILIMENT	nr	1.950m ²	2.950m ²	3.950m ²	4.950m ²
Locuință individuală	148	10%			
Locuință colectivă	24	20%			
Comerț servicii și parcuri	42	21%	60%	2%	1%
Instalații tehnice servicii	24	9%			
Suprafață Lemnisoarul M. PUZ Sector 3	287	146%			

PLAN URBANISTIC DE DETALIU
PENTRU CONSTRUIRE IMOBIL CU FUNCȚIUNEA DE LOCUINȚĂ UNIFAMILIALĂ
CU REGIM DE ÎNĂLȚIME Ds+P+1E+2E retras

LEGENDA

- LIMITE**
- LIMITA PARCELARĂ CARE A GENERAT P+1E
 - LIMITA CADASTRALĂ A IMOBILULUI cf. Sistemul ANCP 1/1 Teren
 - CONTRACȚI EXISTENTE
- ZONIFICARE FUNCȚIONALĂ**
- LOCUIRE INDIVIDUALĂ
 - LOCUIRE COLECTIVĂ
 - ALIMENTARE PUBLICĂ, CUMEST, SERVICII, BOURN
 - INDUSTRIE / DEPOZITARE
 - CONSTRUCȚII AFERENTE ECHIPAMENTELOR TEHNICO-COLITARE
 - TECNIENI LIBERE / VERDE
 - SPAȚII VERDE
- CIRCULAȚII**
- CIRCULAȚIE CAROSABILĂ PUBLICĂ
 - CIRCULAȚIE PIETONALĂ PUBLICĂ
 - ACCES CAROSABIL ȘI PIETONAL PE LOT
- REGLEMENTĂRI URBANISTICE**
- CONSTRUCȚIE MAXIM ADMISĂ
 - RESTRICȚII MINIME OBLIGATORII
 - SUPRAFAȚĂ DE TEREN AFECTATĂ DE SUPRALĂNGHIRA TRAMEI STRADIALE în PUZ SECTOR 3 aprobat prin H.C.G.M.B. NR. 49/31.01.2019
- ELEMENTE DE ILUSTRARE CU CARACTER ORIENTATIV**
- AMBIENTĂ ETAL 2 RETRAS
 - LOCURI DE PARCARE - NICIȚĂ

Cotașul de teren în sistemul metric

nr. Pkt.	Coordonate X (m)	Coordonate Y (m)	Suprafață (m ²)
1	522812.521	522812.521	18.253
2	522812.111	522812.111	18.253
3	522812.204	522812.204	21.974
4	522812.344	522812.344	21.974

Suprafață = 207 mp

PREȘEDINTE DE ȘEDINȚĂ



CONTRASENAT PENTRU LEGALITATE
 SECRETAR GENERAL
 CORHANA EUGENIA MARIAN
 Data

ELABORATOR PLAN URBANISTIC DE DETALIU		TITLU PROIECT	
 WORLD AGORA DESIGN SRL		PLAN URBANISTIC DE DETALIU	
		PENTRU CONSTRUIRE IMOBIL CU FUNCȚIUNEA DE LOCUINȚĂ UNIFAMILIALĂ CU REGIM DE ÎNĂLȚIME Ds+P+1E+2E retras	
BENEFICIAR [Redacted]		DATA	
		DECEMBRIE 2020	
AMPLASAMENT		FAZA	TITLU PLANȘĂ
STRADA LEMNISOARULUI TIC, SECTOR 3, BUCUREȘTI		PLAN URBANISTIC DE DETALIU	REGLEMENTĂRI URBANISTICE
PROIECTAT		PROIECTAT	NR PLANȘĂ
urb. Mariana PUSOVA		urb. Teodor MANEA	PL 2
[Signature]		[Signature]	SCARA
			1:500

**PLAN URBANISTIC DE DETALIU
PENTRU CONSTRUIRE IMOBIL CU FUNCȚIUNEA DE LOCUINȚĂ UNIFAMILIALĂ
CU REGIM DE ÎNĂLȚIME Ds+P+1E+2E Retras**

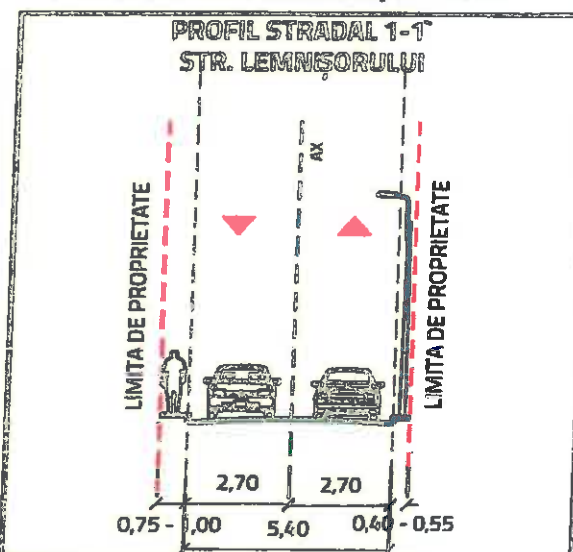
LEGENDĂ

- LIMITE**
- LIMITA PARCELEI CARE A GENERAT P U D
 - LIMITA CADASTRALĂ A IMOBILELOR cf Geoportat A.N.C.P.I (eTerra)
 - CONSTRUCȚII EXISTENTE
- ZONIFICARE FUNCȚIONALĂ**
- LOCUIRE INDIVIDUALĂ
 - LOCUIRE INDIVIDUALĂ
 - ALIMENTAȚIE PUBLICĂ, COMERȚ, SERVICII, BIRouri
 - INDUSTRIE / DEPOZITARE
 - CONSTRUCȚII AFERENTE ECHIPAMENTELOR TEHNICO-EDILITARE
 - TERENURI LIBERE / VIRANE
 - SPAȚII VERZI
- CIRCULAȚII**
- CIRCULAȚIE CAROSABILĂ PUBLICĂ
 - CIRCULAȚIE PIETONALĂ PUBLICĂ
 - ACCES CAROSABIL ȘI PIETONAL PE LOT
- REGLEMENTĂRI URBANISTICE**
- EDIFICABIL MAXIM ADMIS
 - RETRAGERI MINIME OBLIGATORII
 - SUPRAFAȚĂ DE TEREN AFECIATĂ DE SUPRALĂRGIREA TRAMEI STRADALE cf PUZ SECTOR 3 aprobat prin H.C.G.M.B. NR 49/31.01.2019
- ELEMENTE DE ILUSTRARE CU CARACTER ORIENTATIV**
- AMPRENTA CONSTRUCȚIEI PROPUȘĂ - PARTIER/ETAJE
 - LOCURI DE PARCARE - INCINTĂ

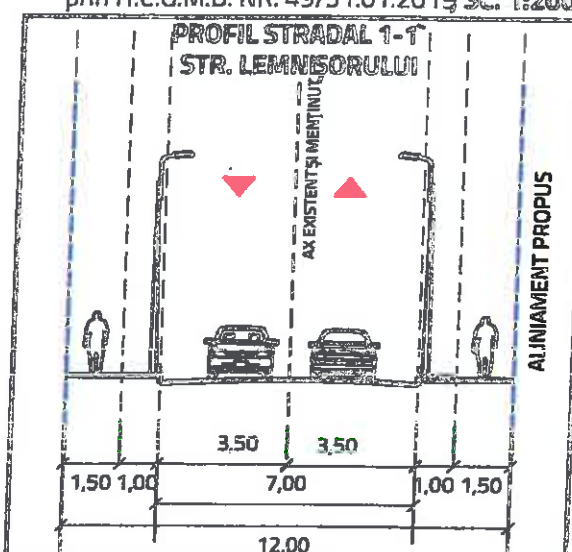
**COMISIA TEHNICĂ DE CIRCULAȚIE
A MUNICIPIULUI BUCUREȘTI**
Spre neschimbare conținutului aviz nr. 185/2020 al C.T.C. din 23.06.2020
Semnatore: _____



PROFIL STRADAL EXISTENT, SC. 1:200



PROFIL STRADAL PROPUȘ cf. PUZ SECTOR 3 aprobat prin H.C.G.M.B. NR. 49/31.01.2019 SC. 1:200



BILANT TERITORIAL PROPUȘ

UTR	Funcțiune / Utilizare	EXISTENT cf. P.U.Z. SECTOR 3 H.C.G.M.B. NR 49/2019		PROPUȘ	
		SUPRAFAȚĂ [mp]	%	SUPRAFAȚĂ [mp]	%
M3	LOCUIȚĂ INDIVIDUALĂ				
	Suprafață teren			285	100%
	Suprafață afectată de circulație (ca și în vederea către domeniul public cf. P.U.Z. Sector 3)			21,0	7,4%
	Suprafață construită la sol	-	-	171,0	
	Suprafață desființată	-	-	712,50	
M2	Suprafață spațiu verde			57,0	20%
	Suprafață circulație, alee parcare			35,50	12,6%
	POT max	40-70%		60%	
	COT max	4-10% (max. 12%)		2,5	
	RI max	Po3E-4E		Po1E+2E Retras	

ELABORATOR PLAN URBANISTIC DE DETALIU		TITLU PROIECT	
 WAD WORLD AGGORA DESIGN SRL		PLAN URBANISTIC DE DETALIU PENTRU CONSTRUIRE IMOBIL CU FUNCȚIUNEA DE LOCUINȚĂ UNIFAMILIALĂ CU REGIM DE ÎNĂLȚIME Ds+P+1E+2E Retras	
		DATA IUNIE 2020	
BENEFICIAR	AMPLASAMENT	ȚĂRĂ	TITLU PLANȘĂ
	STRADA LEMNISOARULUI 19C, SECTOR 3, BUCUREȘTI	ROMANIA	PLAN URBANISTIC DE DETALIU REGLEMENTĂRI URBANISTICE
SEF PROIECT	PROIECTAT	PROIECTAT	NR. PLANȘĂ
ing. Mihaila PUSNAVA	urb. Laura FERĂSTRĂU	urb. Laura FERĂSTRĂU	PL 2
			SCARA
			1:500



Handwritten signature/initials.

Handwritten initials.



ANEXA nr. 3
HCL 3 nr. 89 / 27.05.2021



Nr. 04/30.03.2021

**Raportul informării și consultării publicului privind documentația
"Imobil locuință unifamilială cu RH_{propus} = D_s+P+1E-2E_{retras}, pe un teren situat în
Strada Lemnișorului nr. 19C, Sector 3"**

Beneficiarul documentației:
Urbanist: Mihaela I. PUȘNAVA
Proiect nr.: F.N.

Datele privind tehnicile și metodele utilizate de solicitant pentru a informa și a consulta publicul, inclusiv:

1. Datele și locurile tuturor întâlnirilor la care cetățenii au fost invitați să dezbată propunerea solicitantului:
 - Serviciul Documentații de Urbanism, parter, în fiecare zi de marți și joi, orele 9,00-14,00;
 - pe panoul rezistent la intemperii, amplasat în loc vizibil pe parcela care a generat inițierea elaborării P.U.D.
2. Conținutul, datele de transmitere prin poștă și numărul trimiterilor poștale, inclusiv scrisori, invitații la întâlniri, buletine informative și alte publicații:
 - planșa de reglementări s-a afișat:
 - la sediul Primăriei Sectorului 3 începând cu data: 05.02.2021;
 - pe site-ul Primăriei Sectorului 3 începând cu data: 05.02.2021;
 - pe panoul rezistent la intemperii, amplasat în loc vizibil pe parcela care a generat inițierea elaborării P.U.D. începând cu data: 21.09.2020.
 - anunț în ziare locale:
 - Bursa, pag. 6, din data de 21.09.2020;
 - Curierul Național, pag. 9, din data de 21.09.2020.
3. Localizarea rezidenților, proprietarilor și părților interesate care au primit notificări, buletine informative sau alte materiale scrise:
 - notificare/acord – vecin stânga (Nord) – Strada Lemnișorului nr. 19, Sector 3, București, nr. cad. 226723;
 - notificare – vecin dreapta (Sud) – Strada Lemnișorului nr. 19D, Sector 3, București, nr. cad. 233200;
 - notificare S.C. LIDL ROMANIA SOCIETATE ÎN COMANDITA – vecin spate (Est) – Bulevardul Theodor Pallady nr. 30, Sector 3, București, nr. cad. 225758.
4. Lista persoanelor care au participat la acest proces:
 - acord – vecin stânga (Nord) – Strada Lemnișorului nr. 19, Sector 3, București, nr. cad. 226723;
 - – vecin dreapta (Sud) – Strada Lemnișorului nr. 19D, Sector 3, București, nr. cad. 233200;
 - S.C. LIDL ROMANIA SOCIETATE ÎN COMANDITA – vecin spate (Est) – Bulevardul Theodor Pallady nr. 30, Sector 3, București, nr. cad. 225758.

În perioada desfășurării informării și consultării populației, în cadrul Primăriei Sectorului 3 al Municipiului București, nu au fost înregistrate comentarii din partea publicului.



Un rezumat al problemelor, observațiilor și rezervelor exprimate de public pe parcursul procesului de informare și consultare, inclusiv:

1. Modul în care solicitantul a rezolvat, intenționează să rezolve sau se va ocupa de problemele, observațiile și rezervele exprimate de public:

Nu este cazul.

2. Probleme, observații și rezerve pe care inițiatorul panoului de urbanism sau amenajare a teritoriului nu poate sau nu e dispus să le rezolve, împreună cu motivația acestui lucru:

Nu au fost semnalate.

3. Orice alte informații considerate necesare pentru a susține preluarea sau nepreluarea propunerilor:

- referitor la propunerea soluției tehnice de amplasare a construcției au fost respectate prevederile Regulamentului Local de Urbanism aferent P.U.Z. Sector 3 al Municipiului București, aprobat prin H.C.G.M.B. nr. 49/31.01.2019, precum și legislația, normele și reglementările specifice în vigoare;
- referitor la propunerea soluției de reglementare a circulației au fost respectate cerințele din Avizul de circulații nr. 12998/16.07.2020-1853871/23.06.2020 emis de P.M.B.-D.T.-C.T.C. cu condiția asigurării parcării în incintă, în conformitate cu prevederile H.C.G.M.B. nr. 66/2006 și a celorlalte prevederi înscrise în aviz;
- referitor la evaluarea de mediu, P.U.D. nu se încadrează în categoria planurilor care intră sub incidența H.G. nr. 1076/2004 deoarece nu creează cadrul pentru realizarea de proiecte de investiții menționate în Anexa 1 sau Anexa 2 la Legea nr. 292/2018, conform circularei nr. 1/3118/1G/09.11.2016 și adresei nr. 4004/25.02.2020 emise de A.N.P.M.

În conformitate cu art. 43 și 44 din Ordinul 2701/30.12.2010 emis de Ministerul Dezvoltării Regionale și Turismului pentru aprobarea Metodologiei de informare și consultare a publicului cu privire la elaborarea sau revizuirea planurilor de amenajare a teritoriului și de urbanism, în vederea aprobării P.U.D., se va asigura introducerea în documentația supusă aprobării consiliului local a raportului informării și consultării publicului, respectiv informațiile cuprinse în P.U.D. ce reprezintă informații de interes public, vor fi furnizate și puse la dispoziție în urma solicitărilor, conform Legii nr. 544/2001, cu modificările și completările ulterioare.

Față de cele prezentate se constată că, a fost îndeplinită Metodologia și cerințele Ordinului și propunem Consiliului Local Sector 3 însușirea prezentului raport.

Arhitect Șef,
arh. Ștefan Călin Dumitrașcu

Intocmit-arh. Adrian Rachieru

PREȘEDINTE DE ȘEDINȚĂ

CONTRASEMNAT PENTRU
LEGALITATE
SECRETAR GENERAL
CORHANĂ EDUARD MARIAN
Data _____





SECTOR 3
CABINET PRIMAR
Nr. 69730
Data 14.06.2021

REFERAT DE APROBARE

a proiectului de hotărâre privind aprobarea Planului Urbanistic de Detaliu
**„Imobil locuință unifamilială cu $RH_{propus} = D_s + P + 1E - 2E_{retras}$, pe un teren
situat în Strada Lemnișorului nr. 19C, Sector 3”**

Luând în considerare:

- Raportul de specialitate nr. 06/30.03.2021 al Arhitectului Șef,
- Avizul Arhitectului Șef nr. D/L/34-2020/30.03.2021;
- Raportul informării și consultării publicului nr. 04/30.03.2021;
- Punctul de vedere al Serviciului Urbanism și Amenajarea Teritoriului nr. 05/30.03.2021;

Cu privire la documentația de urbanism Plan Urbanistic de Detaliu „Imobil locuință unifamilială cu $RH_{propus} = D_s + P + 1E - 2E_{retras}$, pe un teren situat în Strada Lemnișorului nr. 19C, Sector 3”, proprietate privată persoane fizice.

și considerând că reglementarea dezvoltării urbanistice a sectorului 3 este un obiectiv prioritar al administrației locale,

În baza prevederilor art. 155 alin. (5) lit. f), coroborat cu art. 167 alin. (1) din OUG nr. 57/2019 privind Codul administrativ, potrivit cărora primarul „*asigură elaborarea planurilor urbanistice prevăzute de lege, le supune aprobării consiliului local și acționează pentru respectarea prevederilor acestora*”,

propun spre aprobare Consiliului Local al Sectorului 3, proiectul de hotărâre privind aprobarea Plan Urbanistic de Detaliu „Imobil locuință unifamilială cu $RH_{propus} = D_s + P + 1E - 2E_{retras}$, pe un teren situat în Strada Lemnișorului nr. 19C, Sector 3”.

PRIMAR
ROBERT-SORIN NEGOTA



Nr. 06/30.03.2021

**RAPORT DE SPECIALITATE
PRIVIND APROBAREA PLANULUI URBANISTIC DE DETALIU
"Imobil locuință unifamilială cu $RH_{propus} = D_s + P + 1E - 2E_{retras}$, pe un teren situat
în Strada Lemnișorului nr. 19C, Sector 3"**

Ordinul ministrului dezvoltării regionale și locuinței nr. 839/2009 pentru aprobarea Normelor metodologice de aplicare a Legii nr. 50/1991 privind autorizarea lucrărilor de construcții, republicată, cu modificările și completările ulterioare, stipulează obligația administrației publice locale de a elibera autorizațiile de construire pe baza documentațiilor de amenajare a teritoriului și de urbanism, aprobate conform legii.

Ținând seama de prevederile Legii nr. 350/2001 privind amenajarea teritoriului și urbanismul cu modificările și completările ulterioare și a P.U.Z.-S.3 al Municipiului București, aprobat cu H.C.G.M.B. nr. 49/31.01.2019.

Prin Hotărârea Consiliului General al Municipiului București nr. 66/26.02.2021 s-a aprobat suspendarea H.C.G.M.B nr. 49/2019 privind aprobarea Planului Urbanistic Zonal – P.U.Z. Coordonator Sector 3, pentru o perioadă de 12 luni, începând cu data intrării în vigoare a hotărârii, respectiv începând cu data de 26.02.2021. Totodată, potrivit art. 2 alin (1) din aceeași hotărâre este prevăzut faptul că prevederile privind suspendarea, menționate la art. 1 alin (1), - nu se aplică certificatelor de urbanism pentru autorizare emise anterior adoptării prezentei hotărâri și autorizațiilor de construire/desființare aflate în curs de emiteră și pentru care au fost deja emise certificate de urbanism în baza H.C.G.M.B. nr. 49/2019 și a H.C.G.M.B. nr. 717/2019.

De asemenea, relevante sunt și prevederile art. 32, alin (6) din Legea nr. 350/2001, cu modificările și completările ulterioare, potrivit căruia - după aprobarea Planului urbanistic zonal sau, după caz, a Planului urbanistic de detaliu se poate întocmi documentația tehnică în vederea obținerii autorizației de construire, precum și scopul menționat în Certificatul de urbanism nr. 2121/04.12.2019 (certificat emis anterior datei de 26.02.2021).

Planul Urbanistic de Detaliu întocmit pentru "Imobil locuință unifamilială cu $RH_{propus} = D_s + P + 1E - 2E_{retras}$, pe un teren situat în Strada Lemnișorului nr. 19C, Sector 3" în baza Certificatului de urbanism nr. 2121/04.12.2019, emis de Primăria Sector 3, a primit aviz favorabil sub nr. D/L/34-2020/30.03.2021.

Indicatori urbanistici propuși pentru adresa descrisă mai sus sunt: $POT_{propus} = 50\%$, $CUT_{propus} = 1,5mp.ADC/mp.teren$, $H_{propus} = 11,00m$. pentru $D_s + P + 1E - 2E_{retras}$.

A fost avizată amplasarea unui imobil într-un edificabil maxim determinat de următoarele retrageri și aliniamente: față (Vest) – retras 3,00m. față de aliniamentul propus al Străzii Lemnișorului (profil propus 12,00m.), în aliniere cu imobilele învecinate; dreapta (Sud) – retras min. 3,00m. față de limita de proprietate; stânga (Nord) – pe limita de proprietate, în raport cu caracterul zonei; spate (Est) - retras min. 5,00m. față de limita de proprietate, conform planului de reglementări urbanistice (planșa nr. PL 2) pentru funcțiunea de locuință unifamilială, având $RH_{propus} = D_s + P + 1E - 2E_{retras}$.

Parcarea se va asigura în incintă proprie cu respectarea normelor privind asigurarea numărului minim de locuri de parcare pentru noile construcții și amenajări autorizate pe teritoriul Municipiului București, aprobate cu H.C.G.M.B. nr. 66/06.04.2006.

Planul Urbanistic de Detaliu împreună cu avizul Comisiei 3 – Comisia de urbanism, amenajarea teritoriului, fond locativ și arhitectură, a Sectorului 3, conform prevederilor art. 166, alin. (2) litera j), coroborat cu art. 139 alin. (3) litera e) din O.U.G. nr. 57/2019 privind Codul administrativ, se supune aprobării Consiliului Local al Sectorului 3.

În baza prevederilor art. 155, alin. (5), lit. f), coroborat cu art. 167, alin. (1) din O.U.G. nr. 57/2019 privind Codul administrativ, ce stipulează că primarul "asigură elaborarea planurilor urbanistice prevăzute de lege, le supune aprobării consiliului local și acționează pentru respectarea prevederilor acestora",

vă înaintăm alăturat proiectul de hotărâre privind aprobarea Planului Urbanistic de Detaliu "Imobil locuință unifamilială cu $RH_{propus} = D_s + P + 1E - 2E_{retras}$, pe un teren situat în Strada Lemnișorului nr. 19C, Sector 3".

Arhitect Șef,
arh. Ștefan Călin Dumitrașcu

Întocmit arh. Adrian Rachieru



Nr. 05/30.03.2021

PUNCTUL DE VEDERE AL SERVICIULUI DOCUMENTAȚII DE URBANISM

Cu privire la P.U.D. "Imobil locuință unifamilială cu $RH_{propus} = D_s + P + 1E - 2E_{retras}$, pe un teren situat în Strada Lemnișorului nr. 19C, Sector 3"

Documentația propune amplasarea unui imobil într-un edificabil maxim determinat de următoarele retrageri și aliniamente: față (Vest) – retras 3,00m. față de aliniamentul propus al Străzii Lemnișorului (profil propus 12,00m.), în aliniere cu imobilele învecinate; dreapta (Sud) – retras min. 3,00m. față de limita de proprietate; stânga (Nord) – pe limita de proprietate, în raport cu caracterul zonei; spate (Est) - retras min. 5,00m. față de limita de proprietate, conform planului de reglementări urbanistice (planșa nr. PL 2) pentru funcțiunea de locuință unifamilială, având $RH_{propus} = D_s + P + 1E - 2E_{retras}$.

Indicatori urbanistici propuși pentru adresa descrisă mai sus sunt: $POT_{propus} = 50\%$, $CUT_{propus} = 1,5mp.ADC/mp.teren$, $H_{propusă} = 11,00m.$ pentru $D_s + P + 1E - 2E_{retras}$.

Conform R.L.U. aferent P.U.Z.-S.3 al Municipiului București, aprobat prin H.C.G.M.B. nr. 49/31.01.2019, amplasamentul studiat se află U.T.R. M3 – subzona mixtă situată în afara limitelor zonei protejate, având regim de construire continuu sau discontinuu și înălțimi maxime de P+4 niveluri și este parțial afectat de lucrări de infrastructură rutieră, cu $POT_{maxim} = 60\%$, $CUT_{maxim} = 2,5 mp.ADC/mp.teren$. și $H_{maximă} = P + 4E$ (cu respectarea prevederilor art. 10 din R.L.U. aferent P.U.Z.-S.3, pentru subzona M3).

Potrivit prevederilor Ordinului M.D.R.T. nr. 2701/2010 pentru aprobarea Metodologiei de informare și consultare a publicului cu privire la elaborarea sau revizuirea planurilor de amenajare a teritoriului și de urbanism, procedura a fost parcursă așa cum reiese din Raportul informării și consultării publicului nr. 04/30.03.2021, privind documentația P.U.D. - "Imobil locuință unifamilială cu $RH_{propus} = D_s + P + 1E - 2E_{retras}$, pe un teren situat în Strada Lemnișorului nr. 19C, Sector 3".

Pe parcursul procesului de informare și consultare a publicului, nu au fost depuse observații/reclamații cu privire la P.U.D. descris mai sus, P.U.D. care în conformitate cu legislația, normele și reglementările specifice în vigoare, a respectat soluțiile funcționale, gradul de însorire al construcțiilor învecinate și normele privind asigurarea spațiilor verzi.

Față de cele prezentate mai sus, se constată că sunt îndeplinite cerințele Ordinului M.D.R.T. nr. 2701/2010 pentru aprobarea Metodologiei de informare și consultare a publicului și a H.C.L.S.3 nr. 37/31.03.2011 privind aprobarea Regulamentului Local de implicare a publicului în elaborarea sau revizuirea planurilor de urbanism – P.U.D., iar în conformitate cu prevederile art. 11 și 12 din ordinul M.D.R.T. nr. 2701/2010 se propune Consiliului Local însușirea raportului și aprobarea documentației.

Arhitect Șef,
arh. Ștefan Călin Dumitrașcu

Întocmit arh. Adrian Rachieru

CERTIFICAT DE URBANISM

Nr. 2121 din 04.12.2019

ÎN SCOPUL : pentru promovarea P.U.D. și pentru elaborarea documentației în vederea autorizării lucrărilor de construcție

Ca urmare a cererii adresate de _____ cu domiciliul în Municipiul București, Sectorul 3, _____ înregistrată cu nr. **719140** din **20.11.2019**.

Pentru imobilul - teren și/sau construcții - situat în județul/Municipiul București, Sectorul 3, **STR. LEMNIȘORULUI NR. 19C** sau identificat prin planuri cadastrale 1/500 și 1/2000.

În temeiul reglementărilor documentației de urbanism faza P.U.Z. Sector 3 al Municipiului București aprobată prin **Hotărârea Consiliului General al Municipiului București - HCGMB nr. 49/31.01.2019**.

În conformitate cu prevederile **Legii nr. 50/1991, republicată, cu modificările și completările ulterioare**, privind autorizarea executării lucrărilor de construcții, se

CERTIFICĂ :

1. REGIMUL JURIDIC:

Imobilul situat în intravilan, compus din teren în suprafață de **280,00 mp**, din acte, și **285,00 mp**, din măsurătorile cadastrale, având nr. cadstral **210416**, este coproprietatea în indiviziune a soților _____ și _____ conform Contractului de Vânzare nr. **1140/17.05.2019**, autentificat de N.P. Diaconescu Adina, și a extrasului de Carte Funciară pentru Informare nr. **210416**, emis de ANCPI în baza cererii nr. **103968/18.11.2019**.

Imobilul nu are înscrieri privitoare la sarcini, nu este cuprins în Lista Monumentelor Istorice actualizată, nu se află în aria de protecție a monumentelor istorice și nu se află în PUZ - Zone construite protejate.

2. REGIMUL ECONOMIC:

Folosința actuală: teren curți construcții, liber de construcții.

Destinația: Conform RLU aferent PUZ-S3 aprobat, amplasamentul se află în UTR _____ - subzona mixtă situată în afara limitelor zonei protejate, având regim de construcție continuu sau discontinuu și înălțimi maxime de P+4 niveluri, și este parțial afectat de lucrări de infrastructură rutieră.

Imobilul este cuprins în zona fiscală „C” a Municipiului București.

Propunere: construiere IMOBIL CU FUNCȚIUNEA DE LOCUINȚĂ UNIFAMILIALĂ cu construcții anexe; rețele interioare, accesuri/alei auto și pietonale, racord la drumul public, parcuri, spații verzi, împrejurire teren și organizare de execuție lucrări.

3. REGIMUL TEHNIC:

Autorizația de construcție se va emite în conformitate cu prevederile Legii nr. 50/1991 republicată, cu modificările și completările ulterioare, privind autorizarea executării lucrărilor de construcții, a Regulamentului Local de Urbanism aferent P.U.Z.-S3 aprobat, a Codului Civil, precum și alte prevederi legale incidente în vigoare.

Notă: Terenul va fi posibil afectat de supralărgirea Străzii Lemnișorului la un profil de 12,00m (categ. a III-a), propus prin avizul de circulație D.T.-P.M.B. nr. 9142/26.06.2018 (PUZ-S3), astfel gradul de afectare al parcelei va fi stabilit prin soluția tehnică, care va fi însoțită de suport topografic în sistem Stereo 70, precum și prin avizul de circulație. Lucrările de construcție, inclusiv împrejuriri, parcuri, rețele interioare și echipamentele aferente (firide, cofrete, etc) se vor realiza strict de la limita exterioară a noului profil stradal propus spre interiorul proprietății.

Se permite autorizarea directă pentru realizarea lucrărilor de împrejurire a terenului și organizare de execuție lucrări.

Pentru realizarea lucrărilor de construcție IMOBIL CU FUNCȚIUNEA DE LOCUINȚĂ UNIFAMILIALĂ cu RH_{SOLICITAT}=D_s+P+1E-2E_{RETRAS}, construcții anexe, rețele interioare, accesuri/alei auto și pietonale, racord la drumul public, parcuri, spații verzi și organizare de execuție lucrări, este necesară întocmirea unei documentații de urbanism P.U.D., în conformitate cu prevederile prezentului Regulament Local de Urbanism PUZ-S3, aprobată conform legislației și normelor specifice în vigoare.

Potrivit Legii 350/2001 privind amenajarea teritoriului și urbanismului cu modificările și completările ulterioare - art. 32 alin (1) "În cazul în care prin cererea pentru emiterea certificatului de urbanism se solicită o modificare de la prevederile documentațiilor de urbanism aprobate pentru zona respectivă sau dacă condițiile specifice ale amplasamentului ori natura obiectivelor de investiții o impun, autoritatea

publică locală are dreptul ca, după caz, prin certificatul de urbanism: lit. d), să solicite elaborarea unui Plan Urbanistic de Detaliu”.

Edificabilul/amplasamentul:

- se va definitiva prin PUD, în conformitate cu prevederile prezentului Regulament. Întocmirea D.T.A.C. se recomandă a se realiza numai după aprobarea documentației PUD și în conformitate cu prevederile acestuia.

Parcări/circulații/accese:

- parcela are deschidere și acces direct la Str. Lemnișorului, care are un profil existent de aprox. 7,00m, urmând ca pe termen scurt profilul să fie posibil majorat la 12,00m (categ. a III-a), conform avizului de circulații D.T.- P.M.B. nr. 9142/26.06.2018 (PUZ-S3);
- asigurarea parcarilor, circulațiilor și acceselor se va face cu respectarea prevederilor Regulamentului PUZS3 - art. 9 Generalități - punctul 9.7. și 9.8. și alin. 4.11. din Anexa nr. 4 aferentă art. 40 din Regulamentul General de Urbanism, aprobat prin H.G. 525/1996 cu modificările și completările ulterioare, precum și cu respectarea prevederilor H.C.G.M.B. nr. 66/2006 cu privire la locurile de parcare și respectiv, prevederile O.M.S. nr. 119/2014;
- parcare/gararea se vor realiza strict în incinta proprietății;
- spațiile destinate circulațiilor auto, locurilor de parcare, precum și spațiile tehnice, nu își vor modifica destinația pe întreaga existență a construcției.

Înălțimea maximă admisă a clădirilor:

Regimul de înălțime maxim admis (RH_{MAX}), precum și înălțimea maximă admisă (H_{MAX}), a imobilului propus, se vor stabili și definitivă la faza P.U.D., cu respectarea prevederilor RLU aferent PUZS3 și a altor prevederi legale incidente în vigoare.

- în planul fațadei nu va depăși distanța dintre aliniieri, pot fi adăugate suplimentar unul sau două niveluri retrase sau integrale, în funcție de volumetria caracteristică străzii;
- în cazul în care înălțimea clădirii propuse depășește distanța dintre aliniieri sau în cazul în care nu este configurat frontul de vis-a-vis, clădirea nu va depăși dublul distanței din axul străzii până la clădire, cu condiția să nu fie lăsate vizibile calcanle de pe parcelele alăturate; prevederi aplicabile inclusiv în cazul parcelelor cu acces la drumuri/servituți private;
- învelitoarea va fi realizată în sistem terasă, iar în cazul unei învelitori de tip șarpantă, se recomandă ca aceasta să nu fie vizibilă din spațiul public (inclusiv în cazul parcelelor cu acces la drumuri/servituți private).

Utilități/aspect exterior/amenajări/dotări:

- toate clădirile vor fi racordate la rețelele tehnico-edilitare publice și la sistemele moderne de telecomunicații bazate pe cabluri din fire optice; se recomandă ca toate rețelele să fie introduse în subteran; racordarea burtașelor la canalizarea pluvială este obligatoriu să fie făcută pe sub trotuare; toate investițiile noi vor avea prevăzute racorduri separate de canalizare (apa uzată menajeră și apă pluvială);
- scurgerea apelor pluviale și organizarea executării lucrărilor se vor realiza în incintă;
- platforme și sisteme îngropate/semiîngropate destinate pentru depozitarea recipientelor de colectare selectivă a deșeurilor menajere, care vor fi amenajate la distanța de min. 10,00m de ferestrele locuințelor, vor fi împrejmuite, impermeabilizate, cu asigurarea unei pante de scurgere și vor fi prevăzute cu sistem de spălare și sifon de scurgere racordat la canalizare, vor fi dimensionate pe baza indicelui maxim de producere a gunoiului și a ritmului de evacuare a acestuia și vor fi întreținute în permanență în stare de curățenie, platformele pot fi cuplate cu instalații pentru bătut covoare (conform O.M.S. 119/2014, art. 4);
- se recomandă ca terasele vizibile de la înălțimile înconjurătoare să fie înverzite pe min. 70% din suprafață;
- organizarea de șantier se va realiza în incinta proprietății, în conformitate cu prevederile art. 28 lit. a)-g) din HCGMB 120/2010 cu modificările și completările ulterioare;
- sistemul constructiv și materialele de construcție admise vor fi cele care să asigure rezistența și stabilitatea construcției în timp. Se vor folosi finisaje de calitate superioară cu aspect corespunzător cerințelor urbanistice actuale.

Spații libere și spații plantate:

- suprafața minimă de spații verzi se va asigura conform prevederilor Regulamentului PUZ-S3 - art. 9 Generalități - punctul 9.12. și conform legislației specifice în vigoare.

Împrejmuiri:

- gardurile spre stradă/drum de acces vor fi transparente cu înălțimea de max. 2,00 m din care un sociu opac de 0,60 m și o parte transparentă din fier forjat sau plasă metalică, dublate de gard viu și amplasate pe viitoarea limită de proprietate. Spre trotuare și circulații pietonale, nu sunt obligatorii garduri, dar se poate propune marcarea apartenenței spațiului prin diferențe de pavaje, borduri, garduri vii, terase etc. Porțile de acces se vor deschide spre interiorul proprietății;
- gardurile spre limitele separative ale parcelelor vor fi opace cu înălțimi de max. 2,50 m.

Indicatori urbanistici:

Conform Regulamentului PUZ-S3 aprobat Indicatorii urbanistici pentru UTR M3 sunt:

- $POT_{MAX} = 60\%$
- $CUT_{MAX} = 2,5 \text{ mp ADC/mp teren}$

• **Posibilitatea de depășire a CUT (conform art. 9 Generalități - punctul 9.14.):**

- proprietarii parcelelor, din care prin PUZ sunt propuse fragmente spre transfer către domeniul public, beneficiază de un spor al suprafeței desfășurate admise egal cu o dată suprafața de teren transferată spre domeniul public atunci când acest transfer este făcut pe bază de act notarial și fără despăgubiri din partea primăriei. Actul notarial va conține acordul proprietarului de a transfera terenul propus prin P.U.Z. în domeniul public fără a cere despăgubiri, cu condiția aprobării unui spor de depășire a suprafeței desfășurate admise egal cu o dată suprafața transferată în domeniul public;
- majorare prin cumulare în cazul amenajării parcajelor necesare investiției dacă acestea sunt amplasate la parterul clădirilor sau în construcții speciale având destinația de parcaje, cu condiția ca acestea din urmă să fie deschise. În acest caz, majorarea C.U.T.-ului este egală cu suprafața destinată parcajelor;
- C.U.T. nou nu poate depăși 4,0. În situația depășirii RH maxim, P.O.T. sau modificarea retragerii față de aliniament se va elabora PUZ.

Conditionări:

- Recepția imobilului este condiționată de echiparea edilitară conform O.M.T nr. 1294/30.08.2017 și de realizarea drumului de acces/alei carosabile cu respectarea prevederilor O.M.T. nr. 49/27.01.1998.
- Lucrările de construire, inclusiv împrejmuiri, parcaje, rețele interioare și echipamentele aferente (firide, cofrete, etc) se vor realiza strict de la limita exterioară a noului profil strădal propus spre interiorul proprietății.
- Înainte de recepția finală a lucrărilor se va dezmembra terenul afectat de noua stradă propusă/lărgirea profilului strădal prevăzut prin documentațiile de urbanism.
- În cazul utilizării majorării de CUT, proprietarul terenului afectat de noua stradă propusă/lărgirea profilului strădal va face notarea în cartea funciară a obligației de cedare gratuită către autoritatea publică, oricând la solicitarea autorității într-un interval de 49 de ani de la notare.
- În cazul în care nu se utilizează majorarea de CUT, la cererea de emiteră a autorizației de construire, proprietarul va da o declarație notarială pe proprie răspundere care va conține acordul acestuia de a transfera în domeniul public terenul afectat de noua stradă propusă/lărgirea profilului strădal, oricând la solicitarea autorității pentru demararea investiției.
- Recepția imobilului este condiționată de echiparea edilitară conform O.M.T. nr. 1294/30.08.2017 și de realizarea drumului de acces/alei carosabile cu respectarea prevederilor O.M.T. nr. 49/27.01.1998.

Proiectul va fi întocmit de proiectanți autorizați și verificat de către specialiști verficatori de proiecte atestați conform Legii 10/1995.

Prezentul certificat de urbanism poate fi utilizat pentru promovare PUD și pentru obținerea autorizației de construire.

CERTIFICATUL DE URBANISM NU ȚINE LOC DE AUTORIZAȚIE DE CONSTRUIRE/DESFINȚARE ȘI NU CONFERĂ DREPTUL DE A EXECUTA LUCRĂRI DE CONSTRUCȚII

4. OBLIGAȚII ALE TITULARULUI CERTIFICATULUI DE URBANISM:

În scopul elaborării documentației pentru autorizarea executării lucrărilor de construire / desfințare, solicitantul se va adresa autorității competente pentru protecția mediului: Agenția pentru Protecția Mediului București, Str. Aleea Lacul Morii nr. 1, sector 6, București.

În aplicarea Directivei Consiliului 85/337/CEE (Directiva EIA) privind evaluarea efectelor anumitor proiecte publice și private asupra mediului, modificată prin Directiva Consiliului 97/11/CE și prin Directiva Consiliului și Parlamentului European 2003/35/CE privind participarea publicului la elaborarea anumitor planuri și programe în legătură cu mediul și modificarea, cu privire la participarea publicului și accesul la justiție, a Directivei 85/337/CEE și a Directivei 96/61/CE, prin Certificatul de urbanism se comunică solicitantului obligația de a contacta autoritatea teritorială de mediu pentru ca aceasta să analizeze și să decidă, după caz, încadrarea/neîncadrarea proiectului investiției publice/private în lista proiectelor supuse evaluării impactului asupra mediului. În aplicarea prevederilor Directivei Consiliului 85/337/CEE, procedura de emiteră a acordului de mediu se desfășoară după emiterea certificatului de urbanism, anterior depunerii documentației pentru autorizarea executării lucrărilor de construcții la autoritatea administrației publice competente. În vederea satisfacerii cerințelor cu privire la procedura de emiteră a acordului de mediu, autoritatea competentă pentru protecția mediului stabilește mecanismul asigurării consultării publice, centralizării opțiunilor publicului și al formulării unui punct de vedere oficial cu privire la realizarea investiției în acord cu rezultatele consultării publice. În aceste condiții:

După primirea prezentului Certificat de urbanism, TITULARUL are obligația de a se prezenta la autoritatea competentă pentru protecția mediului în vederea evaluării inițiale a investiției și stabilirii necesității evaluării efectelor acesteia asupra mediului. În urma evaluării inițiale se va emite actul administrativ al autorității competente pentru protecția mediului.

În situația în care autoritatea competentă pentru protecția mediului stabilește necesitatea evaluării efectelor investiției asupra mediului, solicitantul are obligația de a notifica acest fapt autorității administrației publice competente cu privire la menținerea cererii pentru autorizarea executării lucrărilor de construcții.

În situația în care, după emiterea Certificatului de urbanism ori pe parcursul derulării procedurii de evaluare a efectelor investiției asupra mediului, solicitantul renunță la intenția de realizare a investiției, acesta are obligația de a notifica acest fapt autorității administrației publice competente.

5. CEREREA DE EMITERE A AUTORIZAȚIEI DE CONSTRUIRE VA FI ÎNSOȚITĂ DE URMĂTOARELE DOCUMENTE:

- a) Certificatul de urbanism, inclusiv anexe (copie);
 - b) Dovada titlului asupra imobilului, teren și/sau construcții (copie legalizată - întabulată), sau după caz extrasul de plan cadastral actualizat la zi și extrasul de Carte Funciară de informare actualizat la zi, în cazul în care legea nu dispune altfel;
- Certificat de rol fiscal D.G.L.T.L. Sector 3 - în original

c) Documentația tehnică - D.T., după caz (2 ex. originale), verificată tehnic (+ referate verificare) și însoțită de deviz lucrări.

D.T.A.C. D.T.O.E. D.T.A.D

d) Avize și acorduri solicitate prin certificatul de urbanism

d.1. Avize și acorduri privind utilitățile urbane și infrastructura:

alimentare cu apă alimentare cu energie electrică telefonizare
 canalizare alimentare cu energie termică Microul SA/ STB
 gaze naturale salubritate (D.G.S. - P.S.3) Transgaz SA

d.2. Avize și acorduri privind:

protecție civilă securitate la incendiu sănătatea populației

d.3. Alte acorduri/declarații:

Declarație notarială pe proprie răspundere a tuturor proprietarilor din care să rezulte că imobilul nu face obiectul unui litigiu aflat pe rolul unei instanțe judecătorești, precum și acordul acestora pentru lucrările propuse
 Acordul notarial al tuturor vecinilor direct afectați, în cazul afectării gradului de însorire sau pentru alte prejudicii create acestora, conform prevederilor legale incidente în vigoare (OMS / Norme metodologice L50/1991 / Cod Civil etc.)
 Alte acorduri se vor stabili la faza PUD

d.4. Avizele și acordurile specifice ale administrației publice centrale și/sau ale serviciilor descentralizate ale acestora:

Aviz tehnic de consultanță preliminară de circulație S.P.U.-P.M.B.
 Aviz circulației D.T.-P.M.B.
 Aviz Brigada de Poliție Rutieră București

d.5. Studii de specialitate:

Documentație cadastrală Studiu Geotehnic (verificat Af) Studiu de însorire
 Calcul "G" + Studiu privind posibilitatea utilizării unor sisteme alternative de eficiență ridicată
 Suport topografic Stereo 70 realizat pe planuri cadastrale OCPI (inclusiv cote) - existent și propunere, zonă afectată de lucrări de infrastructură (însoțit Ing. topograf și proiectant)
 PUD aprobat în condițiile Legii, inclusiv planșă reglementări și planșă rețele edilitare (color)
 Ilustrare de temă (pt. faza PUD)

e) Actul administrativ al autorității competente pentru protecția mediului - A.P.M.B. (Aleea Lacul Morii Nr.1, B.6, București)

f) Dovada privind achitarea taxelor legale (copii) : taxă A.C., taxă timbru O.A.R., taxă R.U.R.

CERTIFICATUL DE URBANISM NU ȚINE LOC DE AUTORIZAȚIE DE CONSTRUIRE/DESFÎNȚARE ȘI NU CONFERĂ DREPTUL DE A EXECUTA LUCRĂRI DE CONSTRUCȚII

Prezentul certificat de urbanism are valabilitate de 24 luni de la data emiterii, putând fi prelungit conform prevederilor art. 40 alin (1) din Normele metodologice de aplicare a Legii 50/1991, la cererea titularului, formulată cu cel puțin 15 zile înainte de data expirării acestuia.



Intocmit: O. Șelcaru

SECRETAR,
Marius Mihăiță

ARHITECT ȘEF
arh. Robert Bașca

Achitat taxa de: 8,00 RON conform C.F. nr. 5256642 (90) din 20.11.2019.

Prezentul certificat de urbanism a fost transmis solicitantului direct / prin poștă la data de _____ în conformitate cu prevederile Legii nr. 50/1991, republicată, cu modificările și completările ulterioare, privind autorizarea executării lucrărilor de construcții.

SE PRELUNGESTE VALABILITATEA CERTIFICATULUI DE URBANISM

de la data de _____ până la data de _____

PRIMAR,
Robert Sorin Negoiță

SECRETAR,
Marius Mihăiță

ARHITECT ȘEF
arh. Robert Bașca

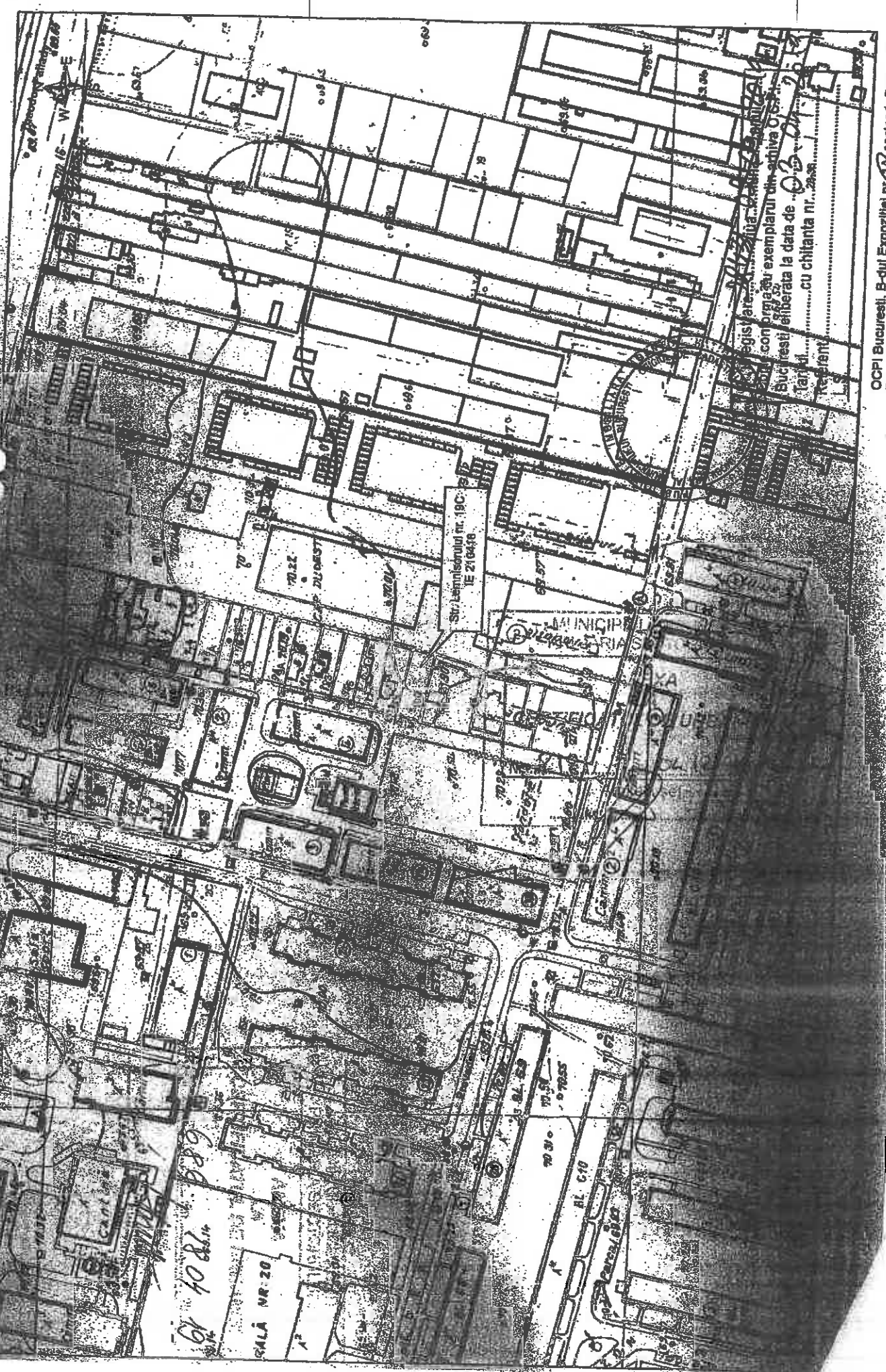
Intocmit:

După această dată, o nouă prelungire a valabilității nu este posibilă, solicitantul urmând să obțină, în condițiile legii, un alt certificat de urbanism.

Data prelungirii valabilității:

Achitat taxa de: lei, conform chitanței nr. din

EXTRAS DE PLAN CADASTRAL nr. 2016 aferent nr. 108/2016 - Sector 1, Bucuresti



Gr 108/2016

Str. Laminisului nr. 190
IE 21/04/86

Registrare...
con pragul exemplarilor din arhiva...
Bucuresti eliberata la data de...
...cu chitanta nr. 2288

OCPI Bucuresti, B-dul Expozitiei nr. 17 sector 1, Bucuresti
Data: 2019
Intocmit: Mihaela Radu



Oficiul de Cadastru și Publicitate Imobiliară BUCUREȘTI
Biroul de Cadastru și Publicitate Imobiliară Sectorul 3

Nr. cerere	28680
Ziua	26
Luna	03
Anul	2021

Cod verificare
100100259434



EXTRAS DE CARTE FUNCİARĂ PENTRU INFORMARE

Carte Funciară Nr. 210416 București Sectorul 3

A. Partea I. Descrierea imobilului

TEREN Intravilan

Nr. CF vechi:84497
Nr. cadastral vechi:11316

Adresa: Loc. București Sectorul 3, Str Lemnisorului, Nr. 19C, Jud. București

Nr. Crt	Nr. cadastral Nr. topografic	Suprafața* (mp)	Observații / Referințe
A1	210416	Din acte: 280 Masurata: 297	Teren neîmprejmuit; Teren intravilan - împrejmuit între pct. 4,1,2 gard metalic și între pct. 4 și 3 cu gard din beton.

B. Partea II. Proprietari și acte

Înscrieri privitoare la dreptul de proprietate și alte drepturi reale	Referințe	
42091 / 17/05/2019		
Act Notarial nr. 1140, din 17/05/2019 emis de Diaconescu Adina;		
B3	Intabulare, drept de PROPRIETATE, dobândit prin Convenție, cota actuala 1/1	A1
	1)	
	2)	
40042 / 03/06/2020		
Act Notarial nr. 1100, din 26/05/2020 emis de BNP Diaconescu Adina și Diaconescu Remus- Stefan; Inscris Sub Semnatura Privata nr. CI, din 03/06/2020 emis de PFA TALPEANU MARIAN; Inscris Sub Semnatura Privata nr. 378699246, din 11/06/2020 emis de Alin-Nicolae Stefan; Act Administrativ nr. 9106, din 04/02/2020 emis de BCPI Sector 3; Inscris Sub Semnatura Privata nr. CI, din 03/06/2020 emis de PFA TALPEANU MARIAN; Inscris Sub Semnatura Privata nr. Dosar cadastral, din 03/06/2020 emis de PFA TALPEANU MARIAN; Inscris Sub Semnatura Privata nr. Anexa 1.32, din 27/05/2020 emis de PFA TALPEANU MARIAN; Inscris Sub Semnatura Privata nr. Anexa 1.35, din 18/05/2020 emis de PFA TALPEANU MARIAN; Inscris Sub Semnatura Privata nr. Anexa 1.31, din 27/05/2020 emis de PFA TALPEANU MARIAN; Inscris Sub Semnatura Privata nr. Anexa 1.32, din 27/05/2020 emis de PFA TALPEANU MARIAN;		
B4	se noteaza actualizare date tehnice in sensul modificarii limitei de proprietate și repositionare imobil	A1

C. Partea III. SARCINI .

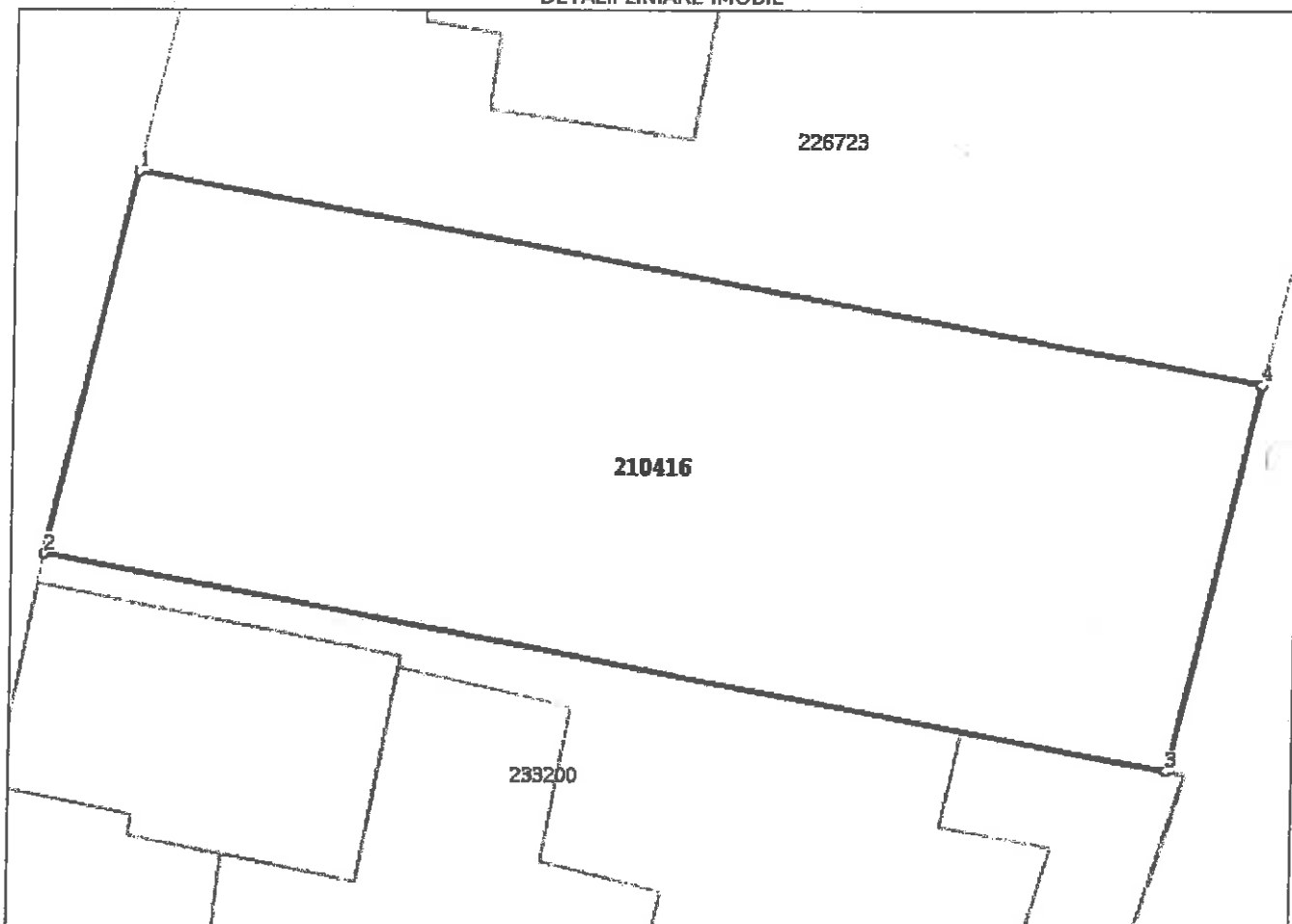
Inscrieri privind dezmembrămintele dreptului de proprietate, drepturi reale de garanție și sarcini	Referințe
NU SUNT	

Teren

Nr cadastral	Suprafața (mp)*	Observații / Referințe
210416	Din acte: 280 Masurata: 297	Teren intravilan - imprejmuit între pct. 4,1,2 gard metalic și între pct. 4 și 3 cu gard din beton.

* Suprafața este determinată în planul de proiecție Stereo 70.

DETALII LINIARE IMOBIL



Date referitoare la teren

Nr Crt	Categorie folosință	Intra vilan	Suprafața (mp)	Tarla	Parcelă	Nr. topo	Observații / Referințe
1	curți construcții	DA	297	-	-	-	

Lungime Segmente

1) Valorile lungimilor segmentelor sunt obținute din proiecție în plan.

Punct început	Punct sfârșit	Lungime segment (** (m)
1	2	10.103
2	3	29.31
3	4	10.222
4	1	29.251

** Lungimile segmentelor sunt determinate în planul de proiecție Stereo 70 și sunt rotunjite la 1 milimetru.


*** Distanța dintre puncte este formată din segmente cumulate ce sunt mai mici decât valoarea 1 milimetru.

Extrasul de carte funciară generat prin sistemul informatic integrat al ANCPI conține informațiile din cartea funciară active la data generării. Acesta este valabil în condițiile prevăzute de art. 7 din Legea nr. 455/2001, coroborat cu art. 3 din O.U.G. nr. 41/2016, exclusiv în mediul electronic, pentru activități și procese administrative prevăzute de legislația în vigoare. Valabilitatea poate fi extinsă și în forma fizică a documentului, fără semnătură olografă, cu acceptul expres sau procedural al instituției publice ori entității care a solicitat prezentarea acestui extras.

Verificarea corectitudinii și realității informațiilor conținute de document se poate face la adresa www.ancpi.ro/verificare, folosind codul de verificare online disponibil în antet. Codul de verificare este valabil 30 de zile calendaristice de la momentul generării documentului.

Data și ora generării,

26/03/2021, 12:49



PRIMĂRIA MUNICIPIULUI BUCUREȘTI

Direcția Generală Urbanism și Amenajarea Teritoriului

Serviciul Proiecte Urbane

Nr. înregistrare P.M.B. 1627/113/20.02.2020

Nr. înregistrare P.M.B. 1627/113/374/189/... 03.2020

Aviz tehnic de consultanță preliminară de circulație nr. 189/03.03.2020 Categoria A1 - „Ist/parcelă”, tip 4 - analiză prospectivă de trafic

Solicitant: **Domnul**

București, Sector 3,

Se solicită indicarea răspunsului de la Registratura P.M.B.

Spre et/înța: **Primăria Sectorului 3 al Municipiului București**
 Direcția Urbanism și Amenajarea Teritoriului
 București, Sector 3, Calea Dudești nr. 191

Amplasament: **București, Sector 3, Strada Lemnișorului nr. 19C (NC 210416)**

1. Situația existentă

Terenul cu adresa poștală București, Sector 3, Strada Lemnișorului nr. 19C și numărul cadastral 210416, care face obiectul prezentului Aviz tehnic de consultanță preliminară de circulație, delimitat/marcat pe planurile cadastrale anexate cererii adresate D.G.U.A.T.-S.P.U., este adiacent Străzii Lemnișorului. Artera de circulație la care raportăm analiza de trafic solicitată prezintă următoarele caracteristici:

• Strada Lemnișorului este o arteră de circulație cu un profil variabil care are, în dreptul terenului analizat, un prospect de 8,00m lățime, între limitele de proprietate (conform planului cadastral anexat cererii dvs.).

2. Paliere de rectomentare a dezvoltării urbane în teritoriul de referință conform documentațiilor existente/aprobate

• Planul Urbanistic General (PUG) al Municipiului București aprobat prin HCGMB nr. 269/2000, prelungit cu HCGMB nr. 877/12.12.2018;

• Planul Urbanistic Zonal „PUZ Sector 3, București” aprobat prin HCGMB nr. 4931.01.2019;

• „Normele privind asigurarea numărului minim de locuri de parcare pentru noile construcții și amenajări autorizate pe teritoriul Municipiului București și a prospectelor necesare unei corecte funcționări a arterelor de circulație pe teritoriul Municipiului București”, aprobat prin HCGMB nr. 106.04.2006.



3. Prevederi generale și detalii de reglementare

- Prin reglementările PUG/PUZ/Norme sunt aprobate caracteristicile sistemului de circulație, obiectivele în planul strategiei de dezvoltare urbană precum și corelarea/corectarea profilurilor funcționale ale arterelor de circulație, în scopul fluidizării traficului urban și a unei corecte deserviri a orașului, în acord cu structura spațial - compozițională a diferitelor zone și a întregului sistem urban.
- Reglementările de circulație aprobate prin „PUZ Sector 3, București” prevăd următoarele:
 - Conform Planșei de circulație anexă la avizul Comisiei Tehnice de Circulație nr. 1626674/24.05.2018 și a planșei Reglementări, Strada Lemnisorului este încadrată la artere de categoria a-III-a. Caietul de profile prevede pentru acest tip de artere realizarea unui prospect de 12,00m lățime compus din ~~carosabil de 7,00m (o bandă de circulație în sens) și trotuar de câte 4,50m lățime, suprafața de carosabil prin pași vorzi de aliniament de câte 1,00m lățime.~~ Dezvoltarea propusă se realizează cu păstrarea axului existent și se suprapune parțial peste terenul analizat, la partea vestică a acestuia.
 - Conform HCGMB nr. 68/06.04.2005, punctul B, capitolul 1, art. 1: „Prevederile prezentelor Norme privind asigurarea lățimii profilurilor transversale ale arterelor de circulație din rețeaua stradală a orașului se vor aplica la elaborarea proiectelor pentru realizarea tuturor obiectivelor și amenajărilor pe teritoriul Municipiului București”.

4. Concluzii și recomandări

- Certificatul de Urbanism nr. 2121/04.12.2019 a fost eliberat de Primăria Sectorului 3 pentru promovare PUD și obținerea Autorizației de construire. Documentațiile care se vor întocmi, vor respecta reglementările de circulație aprobate.
- Datele conținute în prezentul Aviz tehnic de consultanță preliminară a DGUAT-SPU, au un caracter informativ, fiind necesare corelării la scara teritoriului municipal a acțiunilor de realizare a obiectivelor de utilitate publică, conform HCGMB nr. 136 din 30.05.2002. Informațiile sunt necesare în etapa preliminară de elaborare a documentației tehnice de specialitate în conformitate cu legislația în vigoare.
- Informații suplimentare se pot obține de la direcțiile și serviciile de urbanism ale Primăriei Municipiului București și ale Primăriei Sectorului 3.
- Avizul tehnic de consultanță preliminară de circulație a fost achitat cu chitanța Seria A 07, nr. 245915 din 20.02.2020 în valoare de 41,00 lei.

ARHITECT ȘEF AL MUNICIPIULUI BUCUREȘTI,
Arh. Ștefan Călin OUNITRAȘCU

ȘEF SERVICIU
Elena BĂDOIU

Întocmit G. Bujor





PRIMĂRIA MUNICIPIULUI BUCUREȘTI
Direcția Transporturi

COMISIA TEHNICĂ DE CIRCULAȚIE
Nr. 12998/... 16.07.2020
Iun 2361

1853871

Către,
Domnul

sector 3, București

În ședința extraordinară restrânsă a Comisiei Tehnice de Circulație din data de 23.06.2020 s-a dat acordul de principiu pentru documentația „P.U.D. – STRADA LEMNIȘORULUI NR. 19C, SECTOR 3, BUCUREȘTI” conform Certificatului de Urbanism nr. 2121 din 04.12.2019, eliberat de Primăria Sectorului 3 și a planului anexat, cu condiția asigurării parcării în incintă, în conformitate cu prevederile H.C.G.M.B. nr. 66/2006.

Pentru avizul comisiei veți reveni la următoarea fază de proiectare (D.T.A.C.), după aprobarea documentației P.U.D. și obținerea Hotărârii Consiliului Local Sector 3.



VICEPREȘEDINTE COMISIE
Filip ATANASIU

Redactat: A.F – 2 exemplare – 15.07.2020






Nr. 65875/07.04.2021

cu acord
PRIMAR

ROBERT NAGHITA



**Către,
Cabinet Primar**

Vă transmitem următoarele proiecte de hotărâre pentru a fi înaintat spre aprobare Consiliului Local Sector 3:

- "Imobil locuință unifamilială cu $RH_{propus} = D_s + P + 1E - 2E_{retras}$ și imobil cu funcțiune mixtă (birouri și locuire) cu $RH_{propus} = P + 2E - 3E_{retras}$ pe un teren situat în Strada Lt. Col. Dumitru Papazoglu nr. 85A (fost nr. 85 bis), Sector 3";
- "Imobil locuință unifamilială cu $RH_{propus} = D_s + P + 1E - 2E_{retras}$, pe un teren situat în Strada Lemnișorului nr. 19C, Sector 3";
- "Imobil cu funcțiune mixtă cu $RH_{propus} = S + P + 2E - 3E_{retras}$, pe un teren situat în Strada Râmnicu Vâlcea nr. 17A (fostă Dristor nr. 167), Sector 3".

Vă mulțumim pentru colaborare.

ARHITECT ȘEF,
arh. Ștefan Călin Dumitrașcu

Întocmit: arh. Al. Rachien 2 ex.

MUNICIPIUL BUCUREȘTI
CONSILIUL LOCAL AL SECTORULUI 3
Comisia de urbanism, amenajarea teritoriului,
fond locativ și arhitectură

AVIZUL

referitor la proiectul de hotărâre privind aprobarea Planului Urbanistic de Detaliu
„Imobil locuință unifamilială cu RHpropus = Ds+P+1E-2Eretras, pe un teren situat în Strada
Lemnișorului nr. 19C, Sector 3”

Comisia de urbanism, amenajarea teritoriului, fond locativ și arhitectură, întrunită în ședința din data de 26.05.2021, a analizat proiectul de hotărâre menționat mai sus și consideră că acesta A FOST / ~~NU A FOST~~ întocmit în conformitate cu prevederile legale.

În conformitate cu prevederile art. 136 alin.(3) lit.b) și alin. (8) lit.c) din OUG nr. 57/2019 privind Codul Administrativ, Comisia de urbanism, amenajarea teritoriului, fond locativ și arhitectură, avizează proiectul de hotărâre menționat mai sus

FAVORABIL / NEFAVORABIL

Față de hotărârea comisiei s-au exprimat următoarele opinii:

.....

.....


.....

.....


.....

.....

PREȘEDINTE,
Sava Alexandru



SECRETAR,
Neagu Constantin – Iulian



MEMBRI:

Moldoveanu Cătălin – Florin	VOT FAVORABIL
Nicu Lucian	VOT FAVORABIL
Szocs Augustin	VOT FAVORABIL
Petrescu Elena	VOT FAVORABIL
Mărineață Marcel	VOT FAVORABIL
Sebeșan Mircea - Radu	VOT FAVORABIL
Lupu Daniel – Florin	VOT FAVORABIL